



Diagnoza

DO STRATEGII ROZWOJU

Gminy Lesznówola

na lata 2022-2032



PROJEKT

OPRACOWANIE CONTRACT-CONSULTING SP. Z O.O.

DIAGNOZA
DO STRATEGII ROZWOJU GMINY LESZNOWOLA NA LATA 2022 - 2032.

Opracowanie powstało na zlecenie Urzędu Gminy w Lesznowoli.

Zamawiający



Urząd Gminy w Lesznowoli
ul. Gminna 60
05-506 Lesznowola
REGON: 013271111
NIP: 123-12-20-334
www: www.lesznowola.pl



Wykonawca

Contract Consulting Sp. z o. o.
ul. Obwodowa 7a
00-532 Warszawa
KRS: 0000305136
NIP: 676-005-49-73
REGON: 350417312
e-mail: biuro@contract-consulting.pl
www: www.contract-consulting.pl

DIAGNOZA
DO STRATEGII ROZWOJU GMINY LESZNOWOLA NA LATA 2022 - 2032.

SPIS TREŚCI

WPROWADZENIE.....	5
Część 1. PODSTAWOWE INFORMACJE O GMINIE LESZNOWOLA.....	7
HISTORIA GMINY LESZNOWOLA	8
Część 2. DIAGNOZA SYTUACJI SPOŁECZNEJ GMINY LESZNOWOLA.....	10
DEMOGRAFIA.....	13
EDUKACJA	26
KULTURA I CZAS WOLNY	39
SPORT I REKREACJA	50
DZIEDZICTWO KULTUROWE, TURYSTYKA I ZABYTKI	56
OCHRONA ZDROWIA	61
POMOC SPOŁECZNA	69
BEZPIECZEŃSTWO PUBLICZNE.....	80
ORGANIZACJE POZARZĄDOWE	91
Część 3. DIAGNOZA SYTUACJI GOSPODARCZEJ GMINY LESZNOWOLA.....	100
POTENCJAŁ GOSPODARCZY	100
LOKALNY RYNEK PRACY.....	112
ŚRODOWISKO NATURALNE, FLORA I FAUNA	121
Część 4. DIAGNOZA ŚRODOWISKOWA GMINY LESZNOWOLA.....	121
STAN O OCHRONA ŚRODOWISKA	125
GOSPODARKA ODPADAMI	128
Część 5. DIAGNOZA I OPIS INFRASTRUKTURY TECHNICZNEJ GMINY LESZNOWOLA.....	135
SIEĆ DROGOWA	135
INFRASTRUKTURA KOLEJOWA I KOMUNIKACJA PUBLICZNA.....	137
INFRASTRUKTURA TECHNICZNA	140
ZASOBY LOKALOWE GMINY LESZNOWOLA	143
Część 6. DIAGNOZA I OPIS SYTUACJI PRZESTRZENNEJ GMINY LESZNOWOLA.....	151
ZAGOSPODAROWANIE PRZESTRZENNE.....	151
Część 7. SYTUACJA FINANSOWA GMINY LESZNOWOLA.....	159
SPIS TABEL	164
SPIS RYSUNKÓW	166
SPIS WYKRESÓW	167
SPIS FOTOGRAFII	169

DIAGNOZA
DO STRATEGII ROZWOJU GMINY LESZNOWOLA NA LATA 2022 - 2032.

Z uwagi na wyjątkowe uwarunkowania rozwojowe Gminy Lesznowola, niniejszy dokument strategiczny nie zawiera porównań do innych gmin.

WPROWADZENIE

Planowanie przyszłości gminy polega na dysponowaniu jej zasobami oraz podejmowaniu decyzji, które w jak największym stopniu przysłużą się do rozwoju Gminy Lesznowola i zapewnią warunki do dogodnego życia i spędzania czasu jej Mieszkańcom.

Niniejsza diagnoza stanowi punkt wyjścia i bazę dla opracowania strategii rozwoju gminy, stanowi wyczerpujący obraz samorządu w ujęciu obiektywnym. Zgodnie z obowiązującym prawem, diagnoza nie jest już tylko dobrą praktyką czy standardem realizacyjnym, ale obowiązkiem ustawowym wynikającym z art. 10a Ustawy z dnia 6 grudnia 2006 r. o zasadach prowadzenia polityki rozwoju.

Jest to opracowanie sytuacji społeczno - gospodarczej Gminy Lesznowola pod kątem obecnego, jak i przyszłego rozwoju lokalnego. Jest to analiza wyjściowa, która ma służyć przygotowaniu dokumentu p.n. „Strategia Rozwoju Gminy Lesznowola na lata 2022 - 2032”. Dla Strategii Rozwoju Gminy Lesznowola na lata 2022 - 2032, diagnozę przygotowano jako odrębny dokument, a w samej Strategii przytoczone zostaną jedynie kluczowe dane i informacje oraz najważniejsze wnioski z nich płynące.

Diagnozę przeprowadzono w ujęciu dynamicznym, tzn. obejmującym nie tylko stan aktualny, ale również analizę stanu poprzedzającego. Zakres czasowy analizy w przypadku większości zagadnień obejmuje lata 2016 - 2021. Jeżeli możliwe było zaprezentowanie nowszych informacji i danych, które wnoszą wartość dodaną do części analitycznej, to również je przedstawiono. Niekiedy, dla podkreślenia dynamiki zmian dane statystyczne obejmowały dłuższe lata. Diagnoza przedstawia portret Gminy Lesznowola zarówno pod względem opisowym, jak i statystycznym.

Wyniki zaprezentowane są w podziale na główne sfery funkcjonowania Gminy Lesznowola tj.: społeczną, gospodarczą, środowiskową, przestrzenną i finansową.

Sfera społeczna przedstawia informacje dotyczące Mieszkańców zaczynając od struktury demograficznej, kolejno omówiono także jakość i dostępność usług publicznych dla Mieszkańców, takich jak m.in. edukacja, kultura i czas wolny, sport i rekreacja, dziedzictwo kulturowe, turystyka i zabytki, ochrona zdrowia, pomoc społeczna, bezpieczeństwo publiczne. W sferze gospodarczej poruszono kwestie lokalnej gospodarki, w tym także rynku pracy. W sferze środowiskowej omówiono stan i ochronę środowiska oraz plany inwestycyjne. Sfera przestrzenna obejmuje natomiast zagadnienia związane z warunkami zamieszkiwania w gminie - m.in. komunikacją czy infrastrukturą techniczną. W sferze finansowej omówiono, przede wszystkim wykonanie budżetu w ostatnich latach oraz inwestycje.

Diagnoza przedstawia obraz gminy, jaki wyrasta z dostępnych danych statystycznych. Wnioski i wyzwania z diagnozy zestawiono w formie tabelarycznej, uwzględniając przy tym potrzeby Mieszkańców.

DIAGNOZA
DO STRATEGII ROZWOJU GMINY LESZNOWOLA NA LATA 2022 - 2032.

Do przygotowania niniejszej diagnozy wykorzystano dane statystyczne pochodzące z otwartych baz danych, głównie z Banku Danych Lokalnych GUS, a także informacje ilościowe i dane przekazane przez Urząd Gminy w Lesznowoli. Posłużono się także danymi wewnętrznymi, gromadzonymi przez samorząd i jego jednostki organizacyjne oraz danymi pochodzącymi od instytucji zewnętrznych. Opierano się również na raportach, opracowaniach tematycznych oraz informacjach zamieszczanych na oficjalnych stronach internetowych instytucji.

Całość diagnozy została podsumowana w ramach syntetycznego zestawienia najważniejszych konkluzji (wniosków) a także wyzwań w ramach poszczególnych rozdziałów.



Podstawowe informacje o Gminie Lesznowola



Część 1. PODSTAWOWE INFORMACJE O GMINIE LESZNOWOLA.

Charakter gminy warunkowany jest przez zespół czynników, które wpływają na jego unikalny obraz i decydują w znacznej mierze o jego aktualnej pozycji społeczno - gospodarczej oraz potencjale rozwojowym. Wśród czynników o znaczącej wadze dla rozwoju gminy znajdują się:

- położenie geograficzno - administracyjne, które w znacznym stopniu wpływa na bardzo dynamiczny rozwój gminy,
- uwarunkowania przestrzenne, determinujące rozwój poszczególnych obszarów działalności takich jak m.in. rozwój budownictwa mieszkaniowego,
- uwarunkowania środowiskowe, umożliwiające Mieszkańcom zagospodarowanie czasu wolnego w obszarze wypoczynku i rekreacji,
- uwarunkowania gospodarcze, wpływające na poziom życia lokalnej społeczności,
- potencjał kapitału ludzkiego ambitnej lokalnej społeczności oraz rozwijające się organizacje pozarządowe, lokalnych liderów oraz osób zainteresowanych rozwojem gminy,
- lokalna historia, kształtująca tożsamość kulturową Mieszkańców oraz wpływająca na ich poczucie przynależności do regionu oraz wzajemnej integracji.

HISTORIA GMINY LESZNOWOLA

Pierwsza wzmianka o Lesznowoli pochodzi z 1471 r., wtedy to nosiła nazwę z Leśna Wola. Wieś powstała na gruntach leśnych była początkowo własnością książąt mazowieckich i należała do klucza piaseczyńskiego. Przy podziale księstwa warszawskiego księciu Konradowi III Rudemu przypadło Piaseczno wraz z okolicznymi wsiami, m. in. z Leśną Wolą. W 1497 Konrad III Rudy przekazał swoje włości w tym Lesznowolę, nowo poślubionej żonie Annie Radziwiłłównie. W 1526 r. w wyniku przyłączenia Mazowsza do Królestwa Polskiego Lesznowola przestała być własnością książąt mazowieckich i stała się własnością królów polskich. Królewską wieś dzierżawił chorąży łęczycki Jakub Puczka, który zbudował dwór i założył folwark. Uprawiano żyto, jęczmień, pszenicę, groch, proso, len i konopie, hodowano 26 sztuk bydła. Wieś zamieszkiwało wówczas 23 kmieci. Niedaleko wsi przebiegała ważna droga wiodąca z Warszawy na południe kraju. Położenie to będzie stanowiło o dalszym rozwoju gospodarczym tych terenów. Wówczas Leśna Wola należała do parafii Piaseczyńskiej. Do rozbiorów była własnością królów polskich, a w latach 1796 - 1806 pruskich. Od 1826 r. decyzją cara Mikołaja I dobra przeszły na własność Rządu Królestwa Polskiego, a następnie w 1830 r. dobra te zakupił hrabia Tadeusz Ostrowski, który w kolejnych latach sprzedał część majątku Konstantemu Piekarskiemu. W 1848 r. Lesznowola była siedzibą Urzędu Gminnego, kierowanego przez Wójta. W skład gminy wchodziły 3 folwarki oraz znajdowała się szkoła elementarna. Gmina Lesznowola przed jej likwidacją na mocy ukazu carskiego w 1867 r. obejmowała następujące miejscowości: wieś Janczewice, wieś Lesznowolę, Kolonię Lesznowola, wieś Nową Wolę, osadę Borowiny, osadę Jazgarzewszczyzna, folwark Zacisze, wieś Nową Iwiczną, wieś Józefostaw, wieś Starą Iwiczną oraz wieś Orężno. W latach 1867 - 1955 Lesznowola należała do Gminy Nowa Iwiczna. W latach 1955 - 1972 istniała Gromada Lesznowola z siedzibą Prezydium Gromadzkiej Rady Narodowej. Od początku 1973 roku Lesznowola stała się ponownie siedzibą Urzędu Gminy.



2

Diagnoza sytuacji społecznej Gminy Ilesznwola



Część 2. DIAGNOZA SYTUACJI SPOŁECZNEJ GMINY LESZNOWOLA.

W celu przygotowania diagnozy sytuacji społeczno - gospodarczej Gminy Lesznówola wykorzystano zarówno dane zastane, dostępne w Banku Danych Lokalnych Głównego Urzędu Statystycznego i Urzędzie Gminy w Lesznówoli, jak i pozyskano opinie dotyczące stanu Gminy od przedstawicieli lokalnej społeczności - dorosłych Mieszkańców i pracowników Urzędu Gminy.

OBSZAR OBJĘTY STRATEGIĄ

Gmina Lesznówola jest gminą wiejską położoną w środkowej części woj. mazowieckiego, w północnej części powiatu piaseczyńskiego, która graniczy z m.st. Warszawa (dzielnica Ursynów), gminami Piaseczno, Tarczyn, Nadarzyn i Raszyn. W latach 1975 - 1998 położona była w województwie warszawskim.

Rysunek 1. Położenie Gminy Lesznówola.



Źródło: opracowanie Contract Consulting.

Obszar Gminy Lesznówola leży na Równinie Warszawskiej wyniesionej 20 - 30 m nad lustro wiślanej wody. Gmina usytuowana jest w zlewniach dwóch rzek: Utraty i Jeziorki. Od centrum Warszawy dzieli ją zaledwie 17 km. Lesznówola graniczy ze zurbanizowanymi obszarami Piaseczna, do którego centrum jest tylko 6 km.

Teren jest ciekawy przyrodniczo (wydmowe wzniesienia Magdalenki oraz dolina rzeki Utraty) i historycznie. Część obszarów objęta jest ochroną w ramach Warszawskiego Obszaru Chronionego Krajobrazu. Atutem Lesznówoli jest m.in. korzystne położenie geograficzne: bezpośrednie sąsiedztwo Warszawy i międzynarodowego lotniska im. F. Chopina.

Gmina Lesznówola ma 30 160 Mieszkańców, czyli zamieszkuje ją ok 16% ludności powiatu. Gmina stanowi 11,2% powierzchni powiatu.

DIAGNOZA
DO STRATEGII ROZWOJU GMINY LESZNOWOLA NA LATA 2022 - 2032.

W skład Gminy Lesznowola wchodzi 22 sołectwa, w tym:

- **Garbatka** - w skład sołectwa wchodzi miejscowości: Garbatka, PAN Jastrzębiec. Sołectwo obejmuje obszar o łącznej powierzchni 177,94 ha,
- **Janczewice** - w skład sołectwa wchodzi miejscowość Janczewice. Obejmuje obszar o łącznej powierzchni 246,88 ha,
- **Jabłonowo** - w skład sołectwa wchodzi miejscowości Jabłonowo oraz Kolonia Warszawska. Sołectwo obejmuje obszar o łącznej powierzchni 164,52 ha,
- **Jazgarzewszczyzna** - w skład sołectwa wchodzi: Jazgarzewszczyzna, Łoziska. Sołectwo obejmuje obszar o łącznej pow. 268,96 ha,
- **Mysiadło** - w skład sołectwa wchodzi: Mysiadło, Mysiadło KPGO. Sołectwo obejmuje obszar o łącznej pow. 200,94 ha,
- **Lesznowola** - w skład sołectwa wchodzi miejscowości: Lesznowola, Kolonia Lesznowola, Lesznowola PGR. Sołectwo obejmuje obszar o łącznej pow. 622,80 ha,
- **Nowa Iwiczna** - w skład sołectwa wchodzi miejscowość: Nowa Iwiczna. Sołectwo obejmuje obszar o łącznej pow. 172,68 ha,
- **Łazy** - w skład sołectwa wchodzi miejscowość: Łazy. Sołectwo obejmuje obszar o łącznej pow. 418,81,
- **Łazy II** - w skład sołectwa wchodzi: Łazy II, PGR i Radiostacja Łazy. Sołectwo obejmuje obszar o łącznej pow. 246,88 ha,
- **Magdalenka** - w skład sołectwa wchodzi miejscowość: Magdalenka. Sołectwo obejmuje obszar o łącznej pow. 241,74 ha,
- **Marysin** - w skład sołectwa wchodzi miejscowość: Marysin. Sołectwo obejmuje obszar o łącznej pow. 126,44 ha,
- **Mroków** - w skład sołectwa wchodzi: Mroków, Stachowo, Kolonia Mrokowska. Sołectwo obejmuje obszar o łącznej pow. 518,11 ha,
- **Nowa Wola** - w skład sołectwa wchodzi: Nowa Wola. Sołectwo obejmuje obszar o łącznej pow. 614,43 ha,
- **Podolszyn** - w skład sołectwa wchodzi miejscowość: Podolszyn. Sołectwo obejmuje obszar o łącznej pow. 182,04 ha,
- **Stara Iwiczna** - w skład sołectwa wchodzi miejscowość: Stara Iwiczna. Sołectwo obejmuje obszar o łącznej pow. 176,44 ha,
- **Stefanowo** - w skład sołectwa wchodzi: Stefanowo, Leszczyńska. Sołectwo obejmuje obszar o łącznej pow. 254,33 ha,
- **Wilcza Góra** - w skład sołectwa wchodzi miejscowość: Wilcza Góra. Sołectwo obejmuje obszar o łącznej pow. 256,35 ha,
- **Władysławów** - w skład sołectwa wchodzi miejscowość: Władysławów. Sołectwo obejmuje obszar o łącznej pow. 272,56 ha,
- **Wola Mrokowska** - w skład sołectwa wchodzi: Wola Mrokowska, Warszawianka. Sołectwo obejmuje obszar o łącznej pow. 424,02 ha,
- **Wólka Kosowska** - w skład sołectwa wchodzi: Wólka Kosowska, Kosów PAN, Kosów wieś. Sołectwo obejmuje obszar o łącznej pow. 527,74 ha,
- **Zamienie** - w skład sołectwa wchodzi: Zamienie. Sołectwo obejmuje obszar o łącznej pow. 83,83 ha,

DIAGNOZA
DO STRATEGII ROZWOJU GMINY LESZNOWOLA NA LATA 2022 - 2032.

- **Zgorzała** - w skład sołectwa wchodzi miejscowość: Zgorzała. Sołectwo obejmuje obszar o łącznej pow. 209,86 ha.

Przez obszar gminy przebiegają trzy drogi krajowe z czego dwie o znaczeniu ponadregionalnym. Największe znaczenie ma Al. Krakowska - główna droga wylotowa stolicy w kierunku południowym: do Radomia, Kielc i Krakowa. Druga ważna arteria to ul. Puławska - pełniąca rolę drogi dojazdowej z okolic Piaseczna, przez dzielnicę Ursynów i Mokotów do centrum Warszawy. Trzecia arteria - ul. Słoneczna, łącząca centrum Piaseczna i ul. Puławską z Al. Krakowską.

Herb Gminy Lesznówola zatwierdzony został przez Radę Gminy w dniu 26 kwietnia 1996 r. w nawiązaniu do heraldyki średniowiecznego Mazowsza.



Herb nawiązuje do najstarszych tradycji gminy i zajęć jej Mieszkańców. Na złotej tarczy, dwudzielnej, na jej prawym polu widnieje panna w czerwonej sukni trzymająca w prawym ręku trzy kłosa, w lewym kadyceusz. Symbolika elementów herbu jest następująca: kłosa symbolizują rolnictwo, urodzaj, dobrobyt i chleb, natomiast kadyceusz jest symbolem pokoju i handlu. W lewym polu tarczy umieszczony został zielony smok skrzydlaty o dwóch łapach, który nawiązuje bezpośrednio do dawnego herbu księstwa czerskiego, na terenie którego znajduje się dzisiejsza

Gmina Lesznówola. Najstarsze jego wyobrażenie pochodzi z pieczęci księcia Trojdena z okresu po 1311 roku. Smok jest symbolem prawdy, autorytetu, potęgi i czujności.

Gmina Lesznówola posiada flagę. Jest ona trójbarwna, składa się z trzech równoległych pasów jednakowej szerokości: czerwono - żółto - zielona.



PODSUMOWANIE

Z uwagi na fakt, iż Gmina Lesznówola położona jest w pobliżu stolicy posiada ona szereg przewag konkurencyjnych w odniesieniu do innych regionów. Takie walory jak: bliskość stolicy, dogodne szlaki komunikacyjne, atrakcyjne tereny inwestycyjne, rekreacyjne oraz warunki sprzyjające rozwojowi budownictwa mieszkalnego sprawiają, że Gmina Lesznówola przeżywa dynamiczny rozwój.

Korzystne warunki rozwojowe warunkują jednocześnie wyzwania jakim gmina musi sprostać w zakresie potrzeb: urbanizacyjnych, infrastruktury technicznej, społecznej, kulturalnej, sportowo - rekreacyjnej.

Wypełnienie wskazanych wyżej potrzeb jest gwarantem harmonijnego rozwoju gminy, ale przede wszystkim optymalnych warunków życia i rozwoju dla lokalnej społeczności.

DEMOGRAFIA

NAJDYNAMICZNIEJ ROZWIJAJĄCA SIĘ DEMOGRAFICZNIE GMINA NA MAZOWSZU

Jak wskazuje analiza danych statystycznych, Gmina Lesznowola jest obecnie najdynamiczniej rozwijającą demograficznie gminą na Mazowszu, co sprawia, że zagadnienie dotyczące ludności jest jednym z najpoważniejszych wyzwań rozwojowych Gminy Lesznowola.

30 160

Liczba ludności

zameldowanych na pobyt stały i czasowy
w Gminie Lesznowola
według stanu z 31 grudnia 2021 r.

Liczba Mieszkańców zameldowanych na pobyt stały na dzień 31.12.2021 r. wynosiła - 28 423 osób, na pobyt czasowy - 1 737, łącznie - 30 160 osób. Wśród populacji Mieszkańców zameldowanych na pobyt stały obserwuje się nieznaczną przewagę płci żeńskiej, która liczy - 14 752 kobiet, co stanowi 51,9% ogółu ludności.

W stosunku do roku 2020 liczba osób zameldowanych na pobyt stały wzrosła o 1 086 osób.

Poniższa tabela prezentuje liczbę osób zameldowanych na pobyt stały i czasowy w podziale na miejscowości, według stanu na dzień 31.12.2021 r.

Tabela 1. Liczebność Mieszkańców Gminy Lesznowola w 2021 r. w podziale na zameldowanie stałe i czasowe.

L.p.	Miejscowość	2021	
		Zameldowanie na pobyt stały	Zameldowanie na pobyt czasowy
1.	Garbatka	162	1
2.	Jabłonowo	150	337
3.	Janczewice	194	0
4.	Jastrzębiec	136	2
5.	Jazgarzewszczyzna	398	4
6.	Kolonia Lesznowola	103	1
7.	Kolonia Mrokowska	104	2
8.	Kolonia Warszawska	219	33
9.	Kosów	246	2
10.	Lesznowola	2270	86
11.	Łazy	2795	127
12.	Łoziska	728	7
13.	Magdalenka	1399	51
14.	Marysin	262	31
15.	Mroków	551	258
16.	Mysiadło	3715	88
17.	Nowa Iwiczna	4193	89

DIAGNOZA
DO STRATEGII ROZWOJU GMINY LESZNOWOLA NA LATA 2022 - 2032.

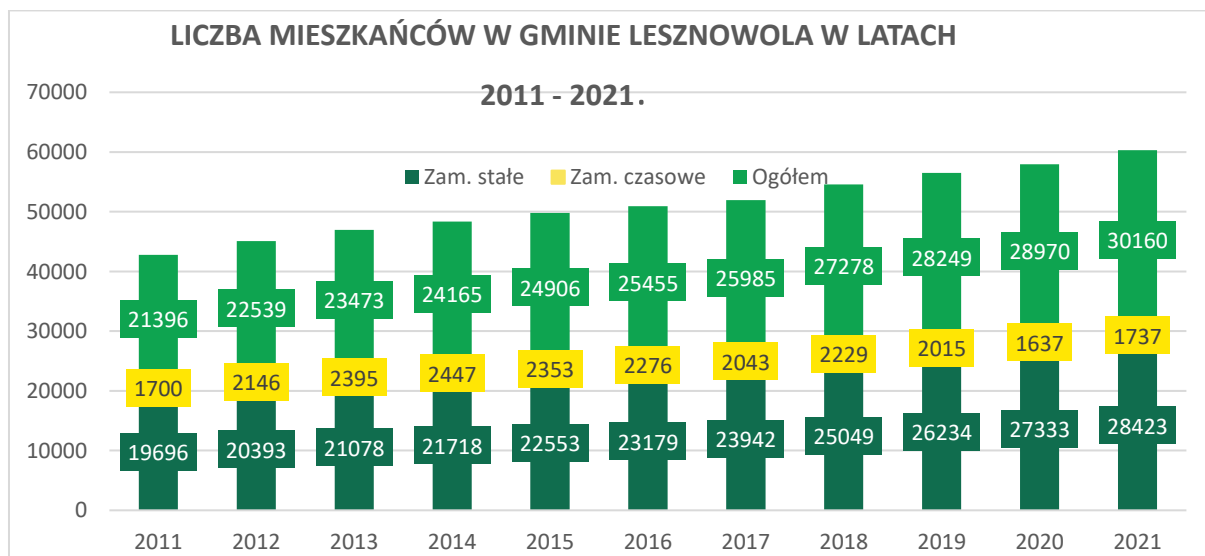
L.p.	Miejscowość	2021	
		Zameldowanie na pobyt stały	Zameldowanie na pobyt czasowy
18.	Nowa Wola	2804	108
19.	Podolszyn	226	9
20.	Stachowo	85	0
21.	Stara Iwiczna	1242	105
22.	Stefanowo	607	7
23.	Warszawianka	286	7
24.	Wilcza Góra	766	7
25.	Władysławów	510	9
26.	Wola Mrokowska	1057	63
27.	Wólka Kosowska	557	236
28.	Zamienie	1080	39
29.	Zgorzała	1578	28
30.	Ogółem	28 434	1 737

Źródło: Urząd Gminy w Lesznowoli, opracowanie własne.

Największymi miejscowościami pod względem liczby Mieszkańców są sołectwa: Nowa Iwiczna, Mysiadło, Nowa Wola, Łazy i Lesznowola. Ich przewaga w liczebności Mieszkańców wynika przede wszystkim z dogodnego położenia komunikacyjnego i otaczającej przyrody. Pozostałe miejscowości są w przeważającej większości zdecydowanie mniejsze, ponieważ w wielu z nich liczba Mieszkańców nie przekracza 500 osób.

Dynamika wzrostu Mieszkańców w Gminie Lesznowola w latach 2011 - 2021 była znaczna. W 2021 roku liczba Mieszkańców była o 8 865 osób wyższa niż w roku 2011, co stanowi przyrost ludności na poziomie 43,3%.

Wykres 1. Liczba Mieszkańców w Gminie Lesznowola w latach 2011 - 2021.



Źródło: Urząd Gminy w Lesznowoli, opracowanie własne.

DIAGNOZA
DO STRATEGII ROZWOJU GMINY LESZNOWOLA NA LATA 2022 - 2032.

Tabela 2. Liczebność Mieszkańców Gminy Lesznowola w roku 2011 i 2021 r. w podziale na zameldowanie stałe i czasowe.

L.p.	Miejscowość	2011		2021		Różnica	
		Zam. stałe	Zam. czasowe	Zam. stałe	Zam. czasowe	Zam. stałe	Zam. czasowe
1.	Garbatka	135	4	162	1	20%	-75%
2.	Jabłonowo	143	345	150	337	4,90%	-2,30%
3.	Janczewice	173	3	194	0	12,10%	-100%
4.	Jastrzębiec	178	7	136	2	-23,60%	-71,40%
5.	Jazgarzewszczyzna	333	8	398	4	19,50%	-50%
6.	Kolonia Lesznowola	106	3	103	1	-2,83%	-66,70%
7.	Kolonia Mrokowska	87	1	104	2	19,50%	100%
8.	Kolonia Warszawska	195	37	219	33	12,30%	-10,80%
9.	Kosów	255	1	246	2	-3,52%	100%
10.	Lesznowola	1011	29	2270	86	124,50%	196,50%
11.	Łazy	2268	129	2795	127	23,20%	-1,50%
12.	Łoziska	415	15	728	7	75,40%	-53%
13.	Magdalenka	1097	55	1399	51	27,50%	-7,20%
14.	Marysin	199	8	262	31	31,60%	288%
15.	Mroków	487	230	551	258	13,10%	12%
16.	Mysiadło	3371	120	3715	88	10,20%	-26,70%
17.	Nowa Iwiczna	3490	138	4193	89	20,10%	-35,50%
18.	Nowa Wola	974	33	2804	108	187,80%	227,20%
19.	Podolszyn	216	6	226	9	4,62%	50,00%
20.	Stachowo	83	5	85	0	2,40%	-100%
21.	Stara Iwiczna	1005	42	1242	105	23,60%	150,00%
22.	Stefanowo	461	14	607	7	31,70%	-50,00%
23.	Warszawianka	193	7	286	7	48,10%	0,00%
24.	Wilcza Góra	551	10	766	7	39,00%	-30%
25.	Władysławów	356	12	510	9	43,20%	-25%
26.	Wola Mrokowska	428	19	1057	63	147%	231,5%
27.	Wólka Kosowska	443	391	557	236	25,70%	-39,60%
28.	Zamienie	471	7	1080	39	129,20%	457,1%
29.	Zgorzała	572	21	1578	28	175,8%	33,3%
30.	Ogółem	19696	1700	28243	1747		

Źródło: Urząd Gminy w Lesznowoli, opracowanie własne.

Położenie w sąsiedztwie m.st. Warszawy i związana z tym atrakcyjność zamieszkania w Gminie Lesznowola powoduje stały napływ ludności. Kryteriami wyboru są przede wszystkim bliski dojazd, wolne tereny inwestycyjne i stosunkowo niskie ceny gruntów. Atrakcyjne położenie oraz wprowadzanie nowych planów zagospodarowania przestrzennego powoduje dynamiczny proces urbanizacji gminy.

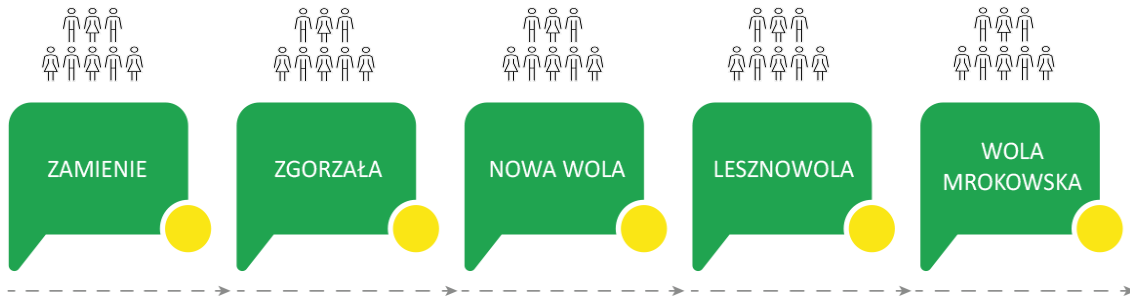
DIAGNOZA
DO STRATEGII ROZWOJU GMINY LESZNOWOLA NA LATA 2022 - 2032.

Wraz z tym następuje duży napływ nowej ludności do gminy. Czynnikiem przyciągającym nowych Mieszkańców jest dobrze rozwinięta infrastruktura techniczna i społeczna.

Gmina dokłada wszelkich starań, aby stale w sposób maksymalny powiększać uzbrojenie swoich terenów w media (wodociąg i kanalizacja).

Najbardziej dynamiczny wzrost liczby Mieszkańców obserwuje się w miejscowościach:

Rysunek 2. Miejscowości Gminy Lesznowola o najbardziej dynamicznym wzroście ludności.

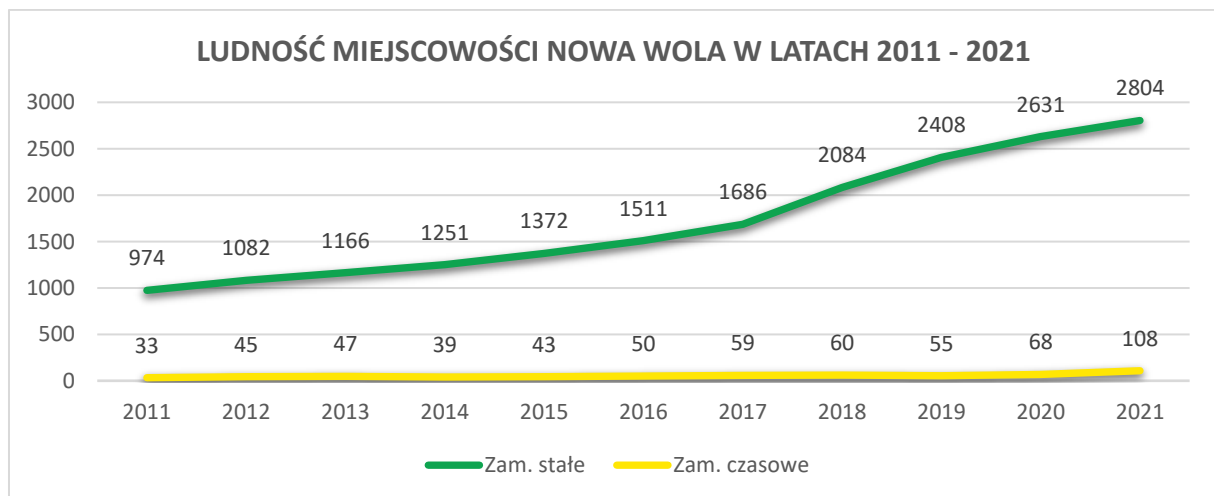


Źródło: Urząd Gminy w Lesznowoli, opracowanie własne.

W związku z dynamicznym, postępującym z roku na rok wzrostem Mieszkańców widocznym szczególnie w powyższych miejscowościach przed Gminą Lesznowola stoi zadanie zapewnienia Mieszkańcom wysokiej jakości usług, przede wszystkim w postaci infrastruktury drogowej, wodno - kanalizacyjnej, oświatowej, społecznej, kulturalnej czy też rekreacyjnej.

Niezbędne jest więc podejmowanie działań niesłychanie kosztownych zarówno w momencie ponoszenia nakładów inwestycyjnych, jak i w kolejnych latach w bieżącym utrzymaniu. Skutkiem ubocznym podejmowanych działań może okazać się zróżnicowanie poziomu rozwoju infrastruktury w różnych miejscowościach gminy. Dlatego długofalowym a zarazem najważniejszym celem rozwoju gminy jest jej zrównoważony rozwój.

Wykres 2. Ludność miejscowości Nowa Wola w latach 2011 - 2021.

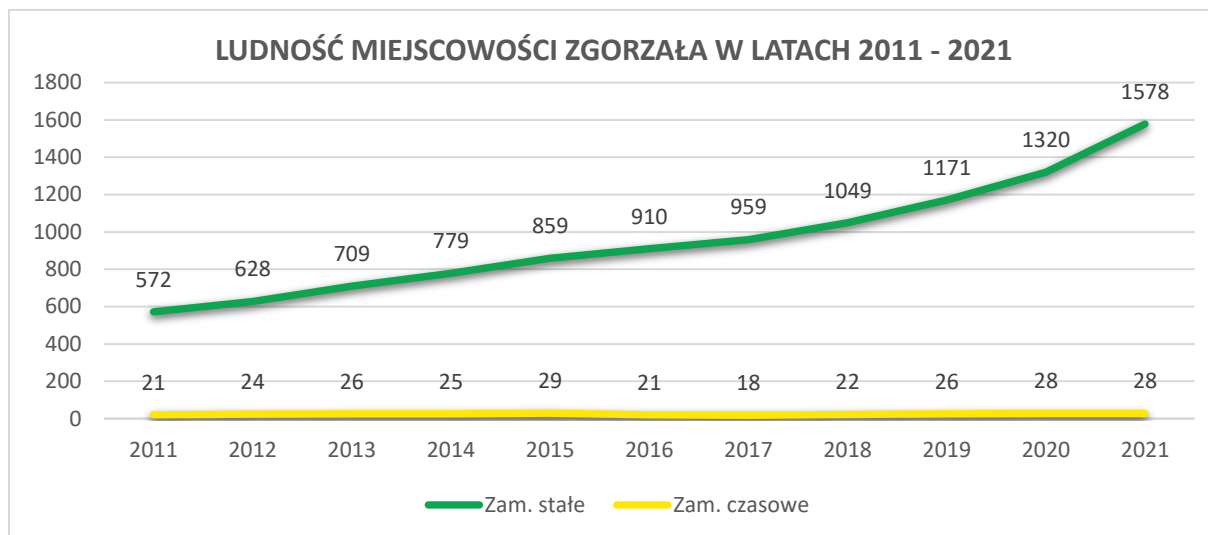


Źródło: Urząd Gminy w Lesznowoli, opracowanie własne.

DIAGNOZA
DO STRATEGII ROZWOJU GMINY LESZNOWOLA NA LATA 2022 - 2032.

Liczba ludności miejscowości Nowa Wola zameldowanej na pobyt stały na przełomie dziesięciu lat (2011-2021) wzrosła o 187,8%, natomiast na pobyt czasowy - wzrosła o 227,2%.

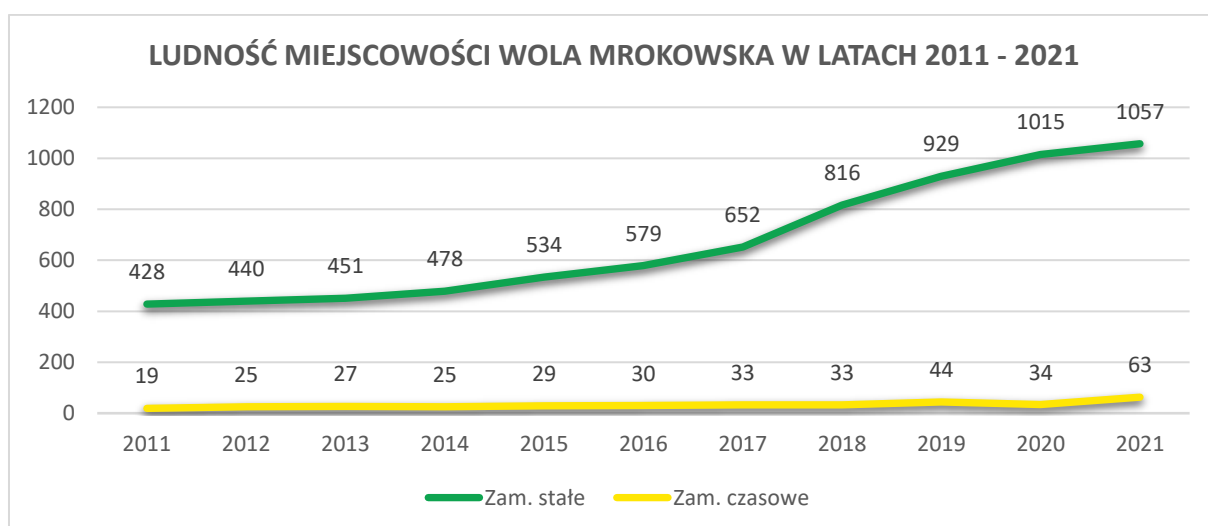
Wykres 3. Ludność miejscowości Zgorzała w latach 2011 - 2021.



Źródło: Urząd Gminy w Lesznowoli, opracowanie własne.

Jak przedstawia powyższy wykres, liczba ludności zameldowanej na pobyt stały w miejscowości Zgorzała zameldowanej na pobyt stały na przełomie lat 2011 - 2021 wzrosła o 175,8%, natomiast na pobyt czasowy - wzrosła o 33,3%.

Wykres 4. Ludność miejscowości Wola Mrokowska w latach 2011 - 2021.

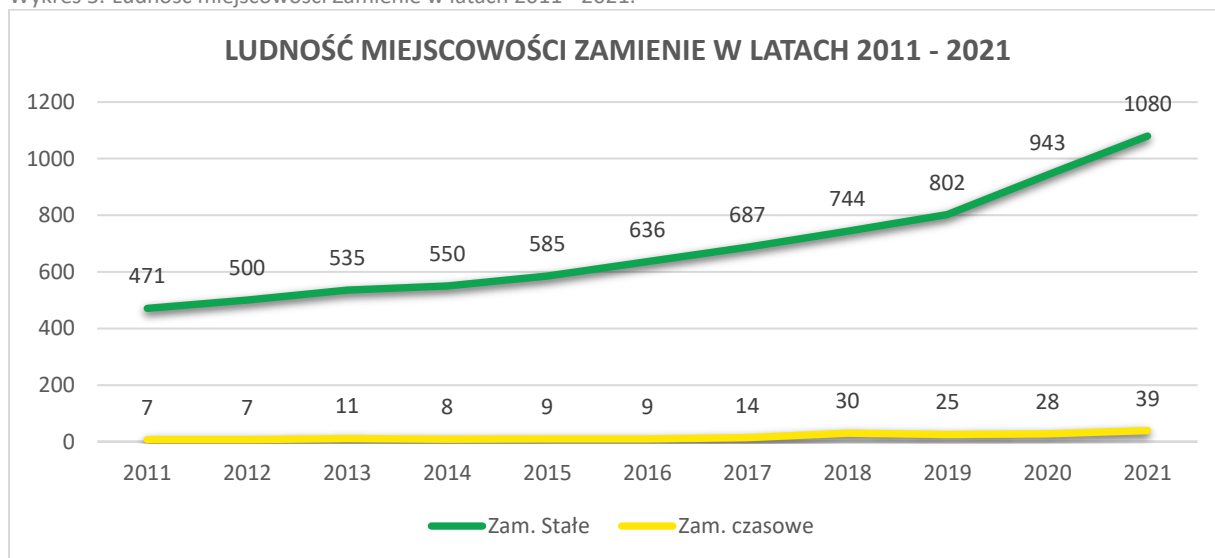


Źródło: Urząd Gminy w Lesznowoli, opracowanie własne.

W miejscowości Wola Mrokowska liczba ludności zameldowanej na pobyt stały na przełomie dziesięciu lat (2011 - 2021) wzrosła o 147%, natomiast na pobyt czasowy - wzrosła o 231,5%.

DIAGNOZA
DO STRATEGII ROZWOJU GMINY LESZNOWOLA NA LATA 2022 - 2032.

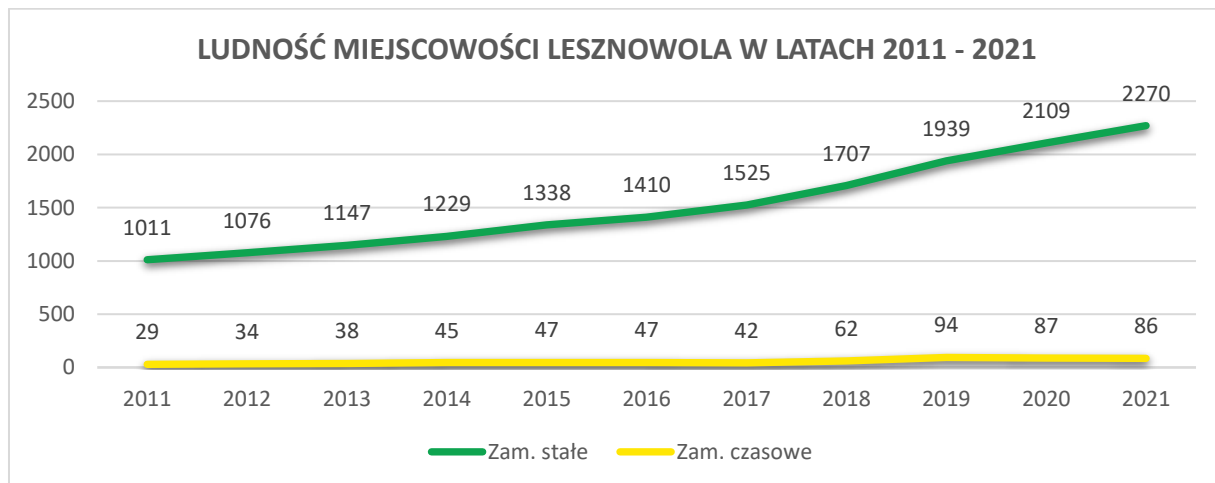
Wykres 5. Ludność miejscowości Zamienie w latach 2011 - 2021.



Źródło: Urząd Gminy w Lesznowoli, opracowanie własne.

Na przełomie lat 2011 - 2021 liczba ludności miejscowości Zamienie zameldowanej na pobyt stały wzrosła o 129,2%, natomiast na pobyt czasowy - wzrosła czterokrotnie tj. o 457,1%.

Wykres 6. Ludność miejscowości Lesznowola w latach 2011 - 2021.



Źródło: Urząd Gminy w Lesznowoli, opracowanie własne.

Jak przedstawia powyższy wykres, liczba ludności zameldowanej na pobyt stały w miejscowości Lesznowola w latach 2011 - 2021 wzrosła o 124,5%, jeśli natomiast mowa o Mieszkańcach zameldowanych na pobyt czasowy - ich liczba niemal podwoiła się - wzrosła o 196,5%.

Zgodnie z dotychczasowym trendem demograficznym z dużym prawdopodobieństwem można założyć, że tendencja przyrostu Mieszkańców wśród najszybciej rozwijających się sołectw utrzyma się w kolejnych latach.

DIAGNOZA
DO STRATEGII ROZWOJU GMINY LESZNOWOLA NA LATA 2022 - 2032.

Tabela 3. Liczebność Mieszkańców Gminy Lesznowola w odniesieniu do poszczególnych grup wiekowych i podziału na płeć według stanu na 31.12.2021 r.

L.p.	Grupa wiekowa	Mężczyźni	Kobiety	Ogółem
1.	0 - 2	626	599	1225
2.	3	210	193	403
3.	4 - 5	479	449	928
4.	6	236	248	484
5.	7	224	220	444
6.	8 - 12	1157	1172	2329
7.	13 - 15	712	639	1351
8.	16 - 17	405	363	768
9.	18	165	151	316
10.	19 - 65	8208	0	8202
11.	19 - 60	0	8353	8353
12.	> 65	1255	-	1255
13.	> 60	-	2365	2365
14.	Ogółem	13671	14752	28423

Źródło: Urząd Gminy w Lesznowoli, opracowanie własne.

KTO MIESZKA W GMINIE LESZNOWOLA? NAJBARDZIEJ WIELOKULTUROWA GMINA W POLSCE

W Gminie Lesznowola następuje proces przekształcenia społeczeństwa jednorodnego w wielokulturowe. Gminę zamieszkują Mieszkańcy 60 narodowości i stanowią oni ok. 5,3% całej społeczności gminy, z czego największe grupy stanowią obywatele: Chin, Wietnamu, Ukrainy, Białorusi, Armenii, Rosji, Indii.

MŁODE SPOŁECZEŃSTWO

Na koniec 2020 roku - średni wiek Mieszkańców wynosił 35,2 lat i był znacznie niższy od średniego wieku Mieszkańców województwa mazowieckiego oraz znacznie niższy od średniego wieku Mieszkańców całej Polski.

Liczba Mieszkańców Gminy Lesznowola według kryterium produktywności na koniec 2021 roku przedstawiała się następująco:

- wiek przedprodukcyjny - 29,0% (8 248 osób),
- wiek produkcyjny - 58,3% (16 555 osób),
- wiek poprodukcyjny -12,7% (3 620 osób).

DIAGNOZA
DO STRATEGII ROZWOJU GMINY LESZNOWOLA NA LATA 2022 - 2032.

Tabela 4. Biologiczne grupy wieku w Gminie Lesznowola w 2021 r.

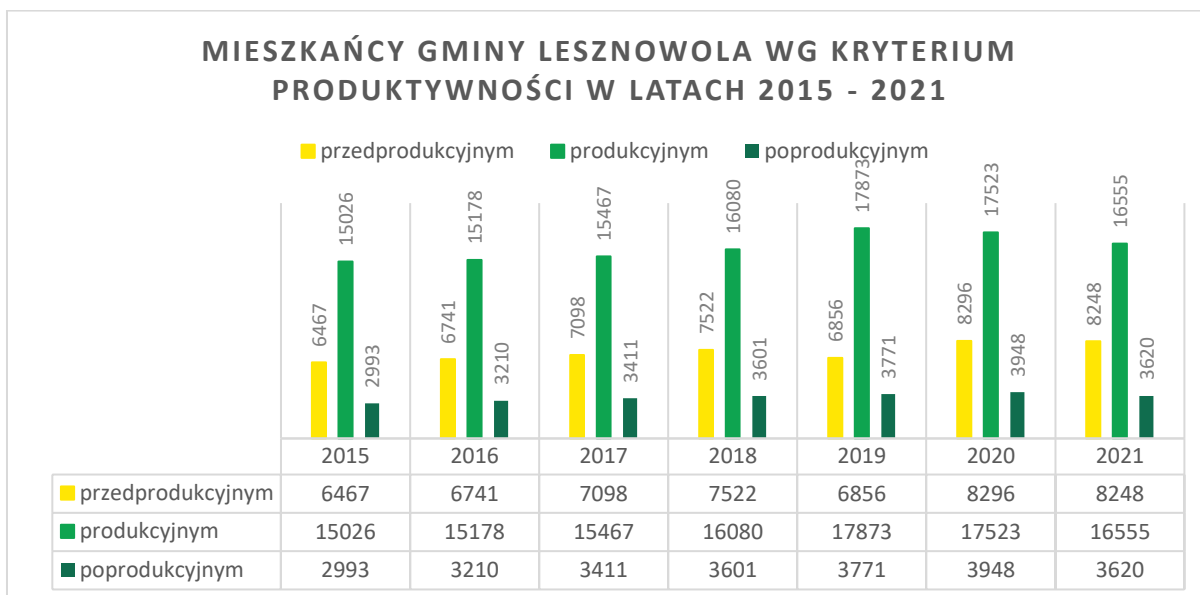
Liczba kobiet w wieku 0 - 18 lat - 14,1%	Liczba mężczyzn w wieku 0 -18 lat - 14,8 %
kobiety - 4034 osób	mężczyźni - 4 214 osób
Liczba kobiet w wieku 19 - 60 lat - 29,3%	Liczba mężczyzn w wieku 19 - 65 lat - 28,8%
kobiety - 8 353 osób	mężczyźni - 8 203 osób
Liczba kobiet w wieku > 60 lat - 8,3%	Liczba mężczyzn w wieku > 65 lat - 4,4%
kobiety - 2 365 osób	mężczyźni - 1 255 osób

Źródło: Urząd Gminy w Lesznowoli, opracowanie własne.

W strukturze ludności Gminy Lesznowola według ekonomicznych grup wiekowych w 2021 r. dominowała ludność w wieku produkcyjnym, która stanowiła 58,3% ludności ogółem. Ludność w wieku przedprodukcyjnym stanowiła 29% wszystkich Mieszkańców, natomiast ludność w wieku poprodukcyjnym kształtowała się na poziomie 12,7%.

Gminę Lesznowola charakteryzują pozytywne trendy demograficzne. Wskaźnik liczby osób w wieku produkcyjnym i przedprodukcyjnym charakteryzuje się zdecydowanie większą dynamiką wzrostu niż wskaźnik osób w wieku poprodukcyjnym. Liczbę Mieszkańców wg kategorii produktywności w latach 2015 - 2021 prezentuje poniższy wykres.

Wykres 7. Liczba Mieszkańców w Gminie Lesznowola według kryterium produktywności w latach 2015 - 2021.



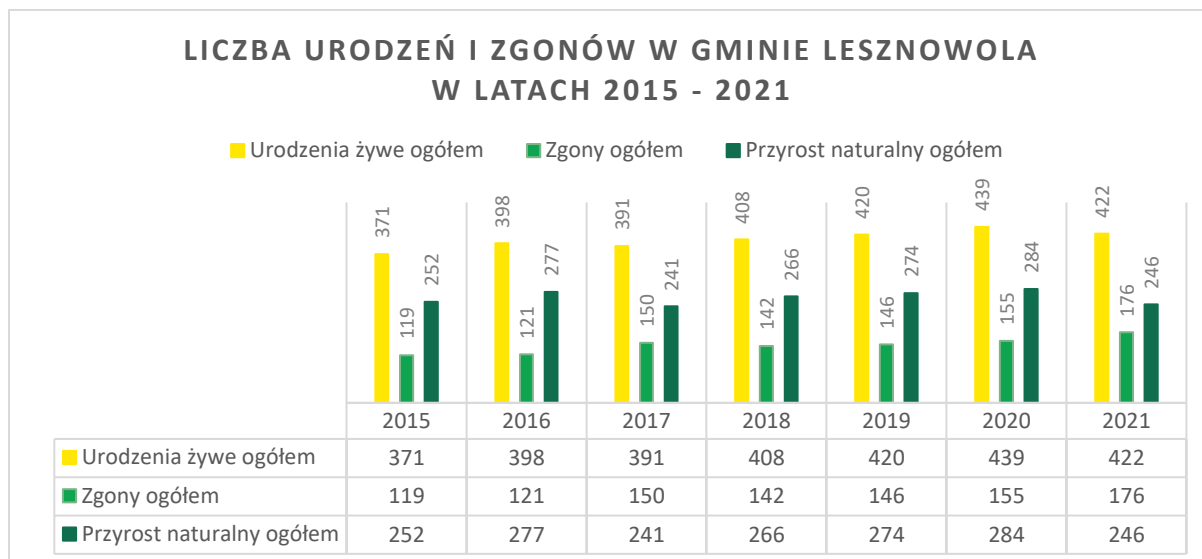
Źródło: GUS- Bank Danych Lokalnych, opracowanie własne.

Sytuację demograficzną każdej jednostki terytorialnej kształtują dwa podstawowe czynniki: ruch naturalny oraz ruch migracyjny ludności. W przypadku ruchu naturalnego bilans urodzeń i zgonów nie tylko decyduje o przyroście lub ubytku naturalnym ludności, ale wpływa na strukturę wieku populacji.

DIAGNOZA
DO STRATEGII ROZWOJU GMINY LESZNOWOLA NA LATA 2022 - 2032.

Do korzystnych czynników warunkujących rozwój Gminy Lesznowola zaliczyć należy także dodatni od szeregu lat przyrost naturalny, chociaż zaobserwowano nieznaczny spadek wartości tego wskaźnika w 2017 i ponowny wzrost w roku 2018.

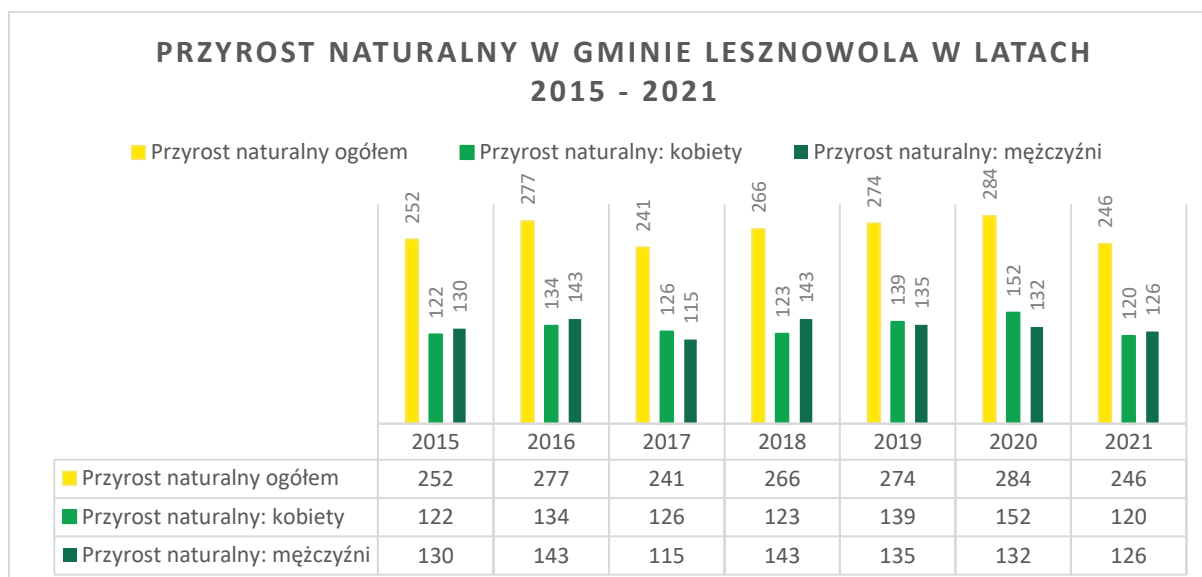
Wykres 8. Liczba urodzeń i zgonów w Gminie Lesznowola w latach 2015 - 2021.



Źródło: GUS- Bank Danych Lokalnych, opracowanie własne.

Obserwuje się dalszą przewagę urodzeń Mieszkańców nad zgonami, co stanowi pozytywną tendencję demograficzną.

Wykres 9. Przyrost naturalny w Gminie Lesznowola w latach 2015 - 2021 z podziałem na płeć.



Źródło: GUS- Bank Danych Lokalnych, opracowanie własne.

Na koniec 2021 roku Gmina Lesznowola ma dodatni przyrost naturalny wynoszący 246. W 2021 roku urodziło się 422 dzieci, w tym 209 dziewczynek (49,5%) i 213 chłopców (50,5%).

DIAGNOZA
DO STRATEGII ROZWOJU GMINY LESZNOWOLA NA LATA 2022 - 2032.

Średnia waga noworodków to 3 430 gramów. Współczynnik dynamiki demograficznej, czyli stosunek liczby urodzeń żywych do liczby zgonów wynosi 1,07 i jest znacznie większy od średniej dla województwa oraz znacznie większy od współczynnika dynamiki demograficznej dla całego kraju. W tym samym czasie zmarło 176 osób (87 mężczyzn i 89 kobiet).

Kolejnym czynnikiem mającym wpływ na liczbę Mieszkańców w Gminie Lesznówola stanowi ruch migracyjny. Liczba osób przybywających na dany obszar zależy jest od wielu czynników, a w czasach współczesnych zależy głównie od atrakcyjnych miejsc pracy, od możliwości zatrudnienia w gminie lub w jej pobliżu. Jeżeli nie ma możliwości zatrudnienia dla pewnych grup ludności, to ważniejszymi czynnikami są jakość środowiska przyrodniczego i społecznego, cena nieruchomości (w tym gruntów), koszty utrzymania, dostępność do infrastruktury, a także więź społeczna.

Gmina Lesznówola charakteryzuje się również dodatnimi wartościami wskaźników salda migracji. W 2020 roku zarejestrowano 1 286 zameldowań w ruchu wewnętrznym oraz 358 wymeldowań, w wyniku czego saldo migracji wewnętrznych wynosi dla Gminy Lesznówola 928. W tym samym roku 54 osób zameldowało się z zagranicy oraz zarejestrowano 0 wymeldowań za granicę - daje to saldo migracji zagranicznych wynoszące 54.

W latach 2016 - 2020 na terenie Gminy Lesznówola saldo migracji we wszystkich latach analizy było dodatnie, co oznacza, że więcej osób zameldowało się w gminie niż wymeldowało. Z roku na rok obserwuje się stały wzrost napływu ludności zarówno wśród migracji wewnętrznych na pobyt stały jak i migracji zagranicznych na pobyt stały. Na przełomie lat 2016 - 2020 nastąpił wzrost napływu ludności o 75,7%.

Tabela 5. Migracje ludności Gminy Lesznówola w latach 2016 - 2020.

L.p.	Migracje ludności	2016	2017	2018	2019	2020
1.	Zameldowania w gminie ogółem	764	928	1 351	1 409	1286
2.	Napływ z miast	557	697	1016	1062	979
3.	Napływ ze wsi	175	208	335	347	307
4.	Napływ z zagranicy	32	23	52	57	54
5.	Wymeldowania z gminy ogółem	257	303	406	421	358
6.	Wymeldowania do miast	174	215	269	271	207
7.	Wymeldowania na wieś	83	88	137	150	151
8.	Wymeldowania za granicę	0	0	0	0	0
9.	Saldo migracji ogółem	507	625	995	1 045	982
10.	Saldo migracji wewnętrznych	475	602	945	988	928
11.	Saldo migracji zagranicznych	32	23	50	57	54

Źródło: GUS- Bank Danych Lokalnych, opracowanie własne.

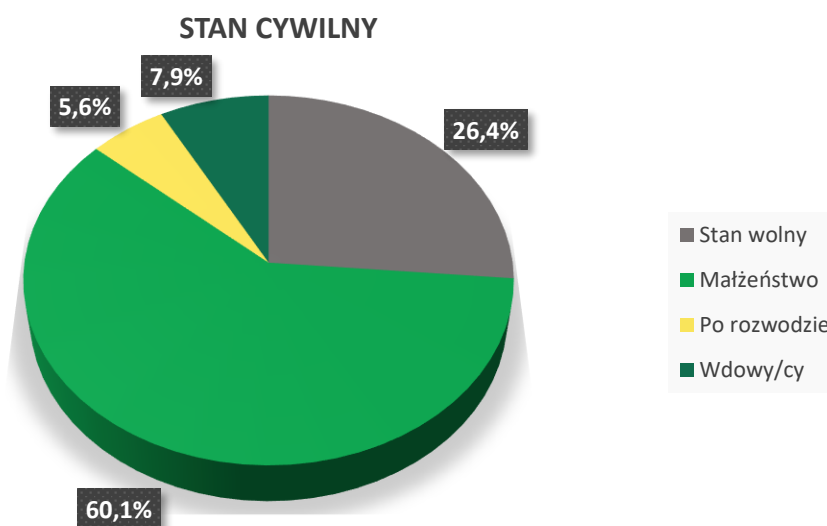
DIAGNOZA
DO STRATEGII ROZWOJU GMINY LESZNOWOLA NA LATA 2022 - 2032.

Najwięcej osób zameldowanych przybyło z miast, w następnej kolejności z terenów wiejskich. Najmniej osób zameldowało się z zagranicy. W przypadku wymeldowań najwięcej osób wymeldowało się do miast, w następnej kolejności na wieś i za granicę. Gmina Lesznowola od lat notuje także dodatnie saldo migracji w ruchu wewnętrznym, co jednoznacznie wskazuje na atrakcyjność miejscowości w kontekście wyboru miejsca osiedlenia dla osób przybywających z obszaru województwa i kraju.

STAN CYWILNY MIESZKAŃCÓW

Z danych USC wynika, iż Mieszkańcy Gminy Lesznowola zawarli w 2020 roku 106 małżeństw, co odpowiada 3,6 małżeństwom na 1000 Mieszkańców. Jest to mniej od wartości dla województwa mazowieckiego oraz nieznacznie mniej od wartości dla Polski. W tym samym okresie odnotowano 1,6 rozwodów przypadających na 1000 mieszkańców. Na liczbę zawieranych małżeństw w 2020 r. mogła mieć wpływ sytuacja pandemiczna.

Wykres 10. Stan cywilny Mieszkańców Gminy Lesznowola.



Źródło: GUS, opracowanie własne.

Spośród wszystkich Mieszkańców gminy Lesznowola zdecydowana większość Mieszkańców żyje w małżeństwie (60,0%), natomiast 26,3% jest stanu wolnego. Najmniejszą grupę stanowią osoby po rozwodzie - 5,6%, natomiast 7,9% to wdowy/wdowcy.

WYSOKO WYKSZTAŁCENI MIESZKAŃCY GMINY LESZNOWOLA

Według danych z 2018 r. w porównaniu do całego województwa mazowieckiego Mieszkańcy Gminy Lesznowola mają nieznacznie wyższy poziom wykształcenia. Wśród kobiet mieszkających w gminie największy odsetek ma wykształcenie wyższe (31,4%) oraz średnie zawodowe (16,4%). Mężczyźni najczęściej mają wykształcenie wyższe (26,4%) oraz średnie zawodowe (21,4%).

PODSUMOWANIE

Prognoza wzrostu ludności Gminy Lesznowola na lata 2022 - 2032 wskazuje, że w dalszym ciągu należy spodziewać się kontynuacji procesu suburbanizacji, który będzie prowadził do powiększania się poszczególnych obszarów aglomeracji i znaczącego wzrostu ludności. Powyższe dane potwierdzają, iż ludność gminy należy demograficznie do społeczeństwa stosunkowo w niewielkim stopniu obciążonego procesami starzenia się.

Korzystne uwarunkowania demograficzne dotyczące tempa i struktury przyrostu naturalnego oraz skala migracji, są przesłankami dalszego wzrostu liczby ludności w najbliższym horyzoncie czasowym. Dynamiczna sytuacja demograficzna wymusza konieczność dostosowania warunków społecznych i gospodarczych Gminy Lesznowola do potrzeb sukcesywnie zwiększającej się populacji Mieszkańców. Gmina stale inwestuje w budowę dróg gminnych oraz współfinansuje (w stopniu znacznym - 50 - 100%) budowę i modernizację dróg powiatowych, a także wojewódzkich.

W kolejnych latach największym wyzwaniem dla gminy będzie nadal realizacja działań związanych z dynamicznym przyrostem liczby Mieszkańców, czyli przede wszystkim inwestowanie w infrastrukturę oświatową i drogową. Bardzo ważną kwestią jest też takie ukierunkowanie przestrzennego rozwoju gospodarczego, aby nie zakłócało funkcji społecznych (przede wszystkim mieszkaniowych) Gminy Lesznowola.

Można przewrotnie powiedzieć, iż Gmina Lesznowola pada „ofiara” swojego sukcesu. Gwałtowny przyrost liczby Mieszkańców sprawia, iż ceną rozwoju jest mniejszy spokój, tłok, korki a co za tym idzie rozczarowanie osób, które zamieszkują gminę od dłuższego czasu (a nawet nowych Mieszkańców), zbyt duże zagęszczenie budownictwa mieszkaniowego, mniej zieleni na terenach zurbanizowanych.

GMINA LESZNOWOLA OCZYMA MIESZKAŃCÓW:



„Polecam Gminę Lesznowola do zamieszkania ze względu na „bliskość natury, podmiejski charakter gminy oraz społeczność sąsiedzka”.

„Atutem i wartością gminy są zamieszkujący jej tereny ludzie ...”.

„Lesznowola jako odskocznia od wielkiego miasta: Restauracje, baza noclegowa, trasy rowerowe, basen, szlaki jazdy konnej. I koniecznie parkingi, kosze na śmieci i tablice informacyjne. Współpraca z Lasami Państwowymi. To Gmina z wielkim potencjałem - nie budujmy potworów deweloperskich i hal Panattoni”.

 WNIOSKI	 WYZWANIA
<ul style="list-style-type: none">▪ Współczynnik dynamiki demograficznej jest znacznie wyższy od średniej dla województwa i znacznie wyższy od współczynnika dynamiki demograficznej dla całego kraju.▪ Dodatni przyrost naturalny.▪ Bardzo wysoki roczny przyrost ludności.▪ Zmieniająca się struktura wieku ekonomicznego ludności z utrzymaniem się ponadprzeciętnego udziału ludności w wieku przedprodukcyjnym i w wieku produkcyjnym i występowanie niskiego procentowego udziału ludności w wieku poprodukcyjnym.▪ Utrzymanie się względnej równowagi płci.▪ W ślad za nowymi Mieszkańcami oraz przedsiębiorstwami, dynamicznie wzrastać będą dochody budżetu gminy.	<ul style="list-style-type: none">▪ Gmina musi sprostać w zakresie potrzeb urbanizacyjnych, infrastruktury technicznej, społecznej, kulturalnej, sportowo - rekreacyjnej, szczególnie w sołectwach o największym wzroście liczby Mieszkańców: Zamienie, Zgorzała, Nowa Wola, Lesznowola i Wola Mrokowska.▪ Tworzenie komplementarnej oferty funkcjonowania społeczności lokalnej, która ma możliwość zaspakajania swoich potrzeb zamieszkania, wypoczynku, pracy, usług i rozrywki w miejscu zamieszkania.▪ Prowadzenie działań integrujących społeczeństwo Gminy Lesznowola.▪ Utworzenie programu osadnictwa na terenie gminy.▪ Zapewnienie rozwoju funkcji społecznych, rekreacyjnych i zdrowotnych dla najszybciej rozwijających się sołectw.
POTRZEBY MIESZKAŃCÓW	
<ul style="list-style-type: none">▪ Zróżnicowanie potrzeb Mieszkańców w częściach gminy o różnym stopniu zurbanizowania w poszczególnych sołectwach (sołectwa z wysoką dynamiką urbanizacji oraz sołectwa o niskim stopniu urbanizacji, o charakterze rolniczym).▪ Stworzenie systemu informacyjnego dla Mieszkańców gminy.▪ Rozwój instytucjonalnych systemów wzajemnej komunikacji samorządu, i Mieszkańców - usprawnienie komunikacji przez powiadomienia.	

DIAGNOZA
DO STRATEGII ROZWOJU GMINY LESZNOWOLA NA LATA 2022 - 2032.

EDUKACJA

Baza edukacyjna Gminy Lesznowola funkcjonuje w oparciu o placówki prowadzone przez gminę świadczące usługi edukacyjno - wychowawcze dla lokalnej społeczności. Na terenie gminy bogata jest również oferta placówek oświatowych niepublicznych.

PLACÓWKI PUBLICZNE

Gminne przedszkola:

Gmina Lesznowola jest organem prowadzącym dla pięciu przedszkoli gminnych:

- Gminnego Przedszkola w Mysiadle, ul. Osiedlowa 4,
- Gminnego Przedszkola w Zamieniu, ul. Błędna 6,
- Gminnego Przedszkola w Lesznowoli Przedszkole, które mieści się przy ul. Szkolnej oraz przy ul. Miłosza i jest częścią Zespołu Szkolno - Przedszkolnego im. Noblistów Polskich,
- Gminnego Przedszkola w Wólce Kosowskiej, ul. J. Bandurskiego ps. „Norwid” 1 w Wólce Kosowskiej,
- Gminnego Przedszkola w Jastrzębcu, ul. Łąkowa 13.

Według danych GUS w 2021 r. na terenie Gminy Lesznowola (wg stanu na 31.12.2021 r.) zameldowanych było 1 815 dzieci w wieku przedszkolnym (od 3 lat do 6 lat). W roku szkolnym 2020/2021 w 37 oddziałach, wychowaniem przedszkolnym w publicznych przedszkolach, objętych zostało 571 dzieci zamieszkujących na terenie Gminy Lesznowola. Oznacza to, że według danych statystycznych nie dla każdego dziecka w wieku przedszkolnym zameldowanego w gminie znalazło się miejsce w przedszkolu.

Tabela 6. Liczba dzieci uczęszczających do publicznych przedszkoli i oddziałów przedszkolnych w roku szkolnym 2019/2020 i 2020/2021.

L.p.	Nazwa placówki	2019/2020		2020/2021	
		Liczba dzieci w przedszkolu, oddziale	Liczba oddziałów	Liczba dzieci w przedszkolu, oddziale	Liczba oddziałów
1.	Gminne Przedszkole w Mysiadle	215	11	213	11
2.	Gminne Przedszkole w Zamieniu	70	3	66	3
3.	Przedszkole przy ul. Szkolnej 16 w Lesznowoli, Obiekt przedszkolny, ul. Miłosza 5 w Lesznowoli	176	9	258	13
4.	Gminne Przedszkole w Kosowie przeniesiono do Gminnego Przedszkola przy ul. J. Bandurskiego ps. „Norwid” 1 w Wólce Kosowskiej	25	1	175	8
5.	Gminne Przedszkole przy ul. Łąkowej 13 w Jastrzębcu	36	2	34	2
RAZEM:		522	26	571	37

Źródło: dane Urząd Gminy w Lesznowoli, opracowanie własne.

DIAGNOZA
DO STRATEGII ROZWOJU GMINY LESZNOWOLA NA LATA 2022 - 2032.

Szkoły podstawowe:

- Zespół Szkolno - Przedszkolny w Lesznowoli,
- Szkoła Podstawowa w Łazach,
- Szkoła Podstawowa w Nowej Iwicznej,
- Szkoła Podstawowa w Mysiadle im. Polskich Olimpijczyków,
- Szkoła Podstawowa w Mrokowie,
- Szkoła Podstawowa w Zamieniu, powstała w 2021 r.

Według danych GUS w 2021 r. na terenie Gminy Lesznowola (wg stanu na 31.12.2021 r.) zameldowanych było 4 124 dzieci w wieku szkolnym (od 7 do 15 lat). Z czego chłopców było 2 093, natomiast dziewczynek 2 031.

W roku szkolnym 2020/2021 do publicznych szkół podstawowych, uczęszczało 4 250 uczniów pobierających naukę w 204 oddziałach, co daje średnio 20,8 ucznia na jeden oddział.

Tabela 7. Liczba dzieci uczęszczających do gminnych publicznych szkół podstawowych w roku szkolnym 2019/2020 oraz 2020/2021.

L.p.	Nazwa placówki	2019/2020		2020/2021	
		Liczba uczniów w szkole	Liczba oddziałów w szkole	Liczba uczniów w szkole	Liczba oddziałów w szkole
1.	Zespół Szkolno - Przedszkolny im. Noblistów Polskich w Lesznowoli	1 049	49	1091	50
2.	Szkoła Podstawowa w Łazach	630	29	636	31
3.	Szkoła Podstawowa w Nowej Iwicznej	947	46	981	46
4.	Szkoła Podstawowa w Mysiadle im. Polskich Olimpijczyków Budynek główny przy ul. Kwiatowej 28 w Mysiadle,	463	22	538	26
	Budynek przy ul. Ogrodowej 13 w Mysiadle,	179	10	155	9
	Budynek przy ul. Cyraneczki 8 w Zgorzale (filia szkoły)	155	8	171	9
5.	Szkoła Podstawowa im. Marii Konopnickiej w Mrokowie	680	33	678	33
RAZEM:		4103	197	4250	204

Źródło: dane Urzędu Gminy w Lesznowoli, opracowanie własne.

PLACÓWKI NIEPUBLICZNE:

Znaczącą pozycję w bieżących wydatkach oświatowych stanowią również dotacje dla niepublicznych placówek oświatowych, które wykazują dynamiczny rozwój na przestrzeni lat.

DIAGNOZA
DO STRATEGII ROZWOJU GMINY LESZNOWOLA NA LATA 2022 - 2032.

W 2021 r. na terenie Gminy Lesznowola funkcjonuje 47 podmiotów niepublicznych:

- 7 niepublicznych szkół podstawowych,
- 23 niepubliczne przedszkola i 3 niepubliczne punkty przedszkolne,
- 2 niepubliczne kluby dziecięce i 12 niepublicznych żłobków.

W roku szkolnym 2019/2020 do niepublicznych przedszkoli oraz punktów przedszkolnych położonych na terenie gminy uczęszczało 1 405 dzieci.

Tabela 8. Liczba wychowanków i uczniów w niepublicznych przedszkolach i szkołach w roku szkolnym 2019/2020.

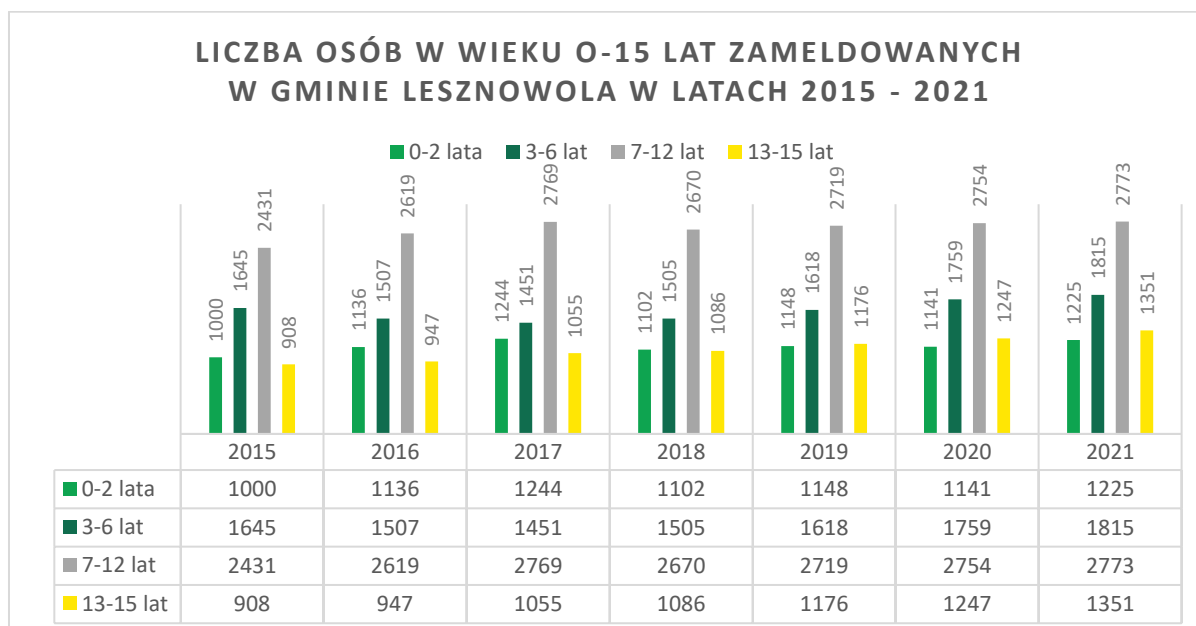
L.p.	Nazwa placówki	Liczba wychowanków i uczniów ogółem
PRZEDSZKOLA		
1.	„Akademia dziecka” Niepubliczne Przedszkole w Nowej Woli	28
2.	Niepubliczne Przedszkole „Nutka” w Nowej i Starej Iwicznej	355
3.	Niepubliczne Przedszkole „Alfabet” w Nowej Iwicznej	24
4.	Niepubliczne Przedszkole „Baśniowa Buba” w Starej Iwicznej	45
5.	Niepubliczne Przedszkole „Calineczka” w Łazach	30
6.	Niepubliczne Przedszkole „Mini Przedszkole” w Kolonii Mrokowskiej	91
7.	Niepubliczne Przedszkole „Nibylandia” w Mysiadle	74
8.	Niepubliczne Przedszkole „Panda” w Mrokwie	61
9.	Niepubliczne Przedszkole „Pod Zielonym Groszkiem” w Woli Mrokowskiej	32
10.	Niepubliczne Przedszkole „Słoneczne Aniołki”	3
11.	Niepubliczne Przedszkole „Zaczarowany Ołówek” w Nowej Iwicznej	32
12.	Niepubliczne Przedszkole „Cypiskowo.pl” w Lesznowoli	37
13.	Niepubliczne Przedszkole Prozdrowotne „Ram - tam - tam” w Zgorzale	67
14.	Niepubliczne Przedszkole „Smart Kids Academy”	41
15.	Niepubliczne Przedszkole „Bajkolandia” w Lesznowoli	91
16.	Niepubliczne Przedszkole „Bzyczek” w Łazach	30
17.	Niepubliczne Przedszkole „Fantazja” w Łazach	75
18.	Przedszkole Niepubliczne „Magiczna Kraina” w Nowej Woli	21
19.	Niepubliczne Przedszkole „Muzyczna Przedszkolandia” w Łazach	56
20.	Niepubliczne Przedszkole „Pluszowy Miś” w Starej Iwicznej	49
21.	Niepubliczne Przedszkole „Stokrotka” w Janczewicach	69
22.	Niepubliczne Przedszkole Zgromadzenia Sióstr Matki Bożej Miłosierdzia „Jutrzenka” w Łazach	52
PUNKTY PRZEDSZKOLNE		

DIAGNOZA
DO STRATEGII ROZWOJU GMINY LESZNOWOLA NA LATA 2022 - 2032.

L.p.	Nazwa placówki	Liczba wychowanków i uczniów ogółem
23.	„Malinowy Domek” Niepubliczny Punkt Przedszkolny w Nowej Iwicznej	5
24.	Niepubliczny Punkt Przedszkolny „Mrówkolandia” w Nowej Iwicznej	25
25.	Niepubliczny Punkt Przedszkolny Chrześcijańsko - Agroturystyczny „Zwierzaki” w Nowej Woli	12
SZKOŁY PODSTAWOWE		
26.	„Akademia Dziecka” Niepubliczna Szkoła Podstawowa w Nowej Woli	84
27.	„Akademia Rosenberga” Niepubliczna Szkoła Podstawowa w Łoziskach	166
28.	Niepubliczna Integracyjna Szkoła Podstawowa w Mysiadle	112
29.	Niepubliczna Katolicka Szkoła Podstawowa im. Bł. Ks. J. Popiełuszki w Magdalence	76
30.	Niepubliczna Szkoła Podstawowa „Da Vinci” w Kosowie	63
31.	Niepubliczna Szkoła Podstawowa im. Ferdynanda Magellana w Mysiadle	243
32.	Prywatna Szkoła Podstawowa nr 72 „Szkoła Marzeń” w Jazgarzewszczyźnie	131
33.	Publiczna Katolicka Szkoła Podstawowa im. św. Franciszka z Asyżu w Łazach	28
34.	RAZEM	2378

Źródło: dane Urząd Gminy w Lesznowoli, opracowanie własne.

Wykres 11. Liczba osób w wieku 0 - 15 lat zameldowanych w Gminie Lesznowola w latach 2015 - 2021.



Źródło: GUS- Bank Danych Lokalnych, opracowanie własne.

DIAGNOZA
DO STRATEGII ROZWOJU GMINY LESZNOWOLA NA LATA 2022 - 2032.

Samorząd jako nieliczny w Polsce traktował i traktuje oświatę jako wartość najwyższą. Wydatki na oświatę od wielu lat stanowią duży udział w ogólnych wydatkach budżetu Gminy Lesznowola. Stąd ponad 50% wydatków budżetu gminy każdego roku przeznaczone jest na oświatę, z czego część środków finansowych około 45%, to dopłata do subwencji oświatowej, a pozostałe środki finansowe to inwestycje edukacyjne i dotacje dla niepublicznej oświaty. W 2020 r. stanowiły 25% bieżących wydatków przeznaczonych na oświatę. Prognozowany dynamiczny wzrost liczby ludności będzie przekładał się na wzrost liczby dzieci i nie uniknionym będzie zapewnienie miejsc w placówkach publicznych, co przełoży się na wysokość subwencji i liczbę miejsc w przedszkolach i szkołach.

OPIEKA NAD DZIEĆMI DO LAT 3

W Gminie Lesznowola funkcjonują niepubliczne żłobki, które sprawują opiekę wychowawczą - edukacyjną nad dziećmi w wieku od 20 - tygodnia życia do ukończenia 3 roku życia.

W gminie funkcjonuje obecnie 8 niepublicznych żłobków oraz 2 niepubliczne kluby dziecięce, które na mocy uchwały Rady Gminy Lesznowola otrzymują comiesięczną dotację.

Tabela 9. Niepubliczne żłobki i kluby dziecięce w Gminie Lesznowola.

L.p.	Nazwa placówki	Liczba dzieci
1.	Niepubliczny Żłobek „Malinowy Domek”	16
2.	Niepubliczny Żłobek „Cypiskowo.pl”	37
3.	Niepubliczny Żłobek „Fantazja”	15
4.	Niepubliczny Żłobek „Pszczółka Maja”	15
5.	Niepubliczny Żłobek „Pluszowy Miś”	6
6.	Niepubliczny Żłobek „Edu - Bajkolandia”	5
7.	Niepubliczny Żłobek „Smart Kids Academy”	14
8.	Niepubliczny Żłobek „Magiczna Kraina”	15
9.	Niepubliczny Klub Dziecięcy „Mini Klubik”	2
10.	Niepubliczny Klub Dziecięcy „Pod zielonym Groszkiem”	6
11.	RAZEM	131

Źródło: dane Urząd Gminy w Lesznowoli, opracowanie własne.

WYNIKI EGZAMINU ZEWNĘTRZNEGO - EGZAMINU ÓSMOKLASISTY

W 2017 roku w wyniku reformy zmienił się system oświaty w Polsce - rozpoczęto likwidację szkół gimnazjalnych, zmieniając przy tym funkcjonowanie szkół podstawowych i średnich. Po likwidacji gimnazjów egzamin kończący szkołę podstawową odbywa się w VIII klasie i obejmuje obecnie 3 egzaminy z przedmiotów obowiązkowych.

Egzamin ósmoklasisty ma na celu sprawdzenie wiadomości i umiejętności określonych w podstawie programowej kształcenia ogólnego dla szkoły podstawowej. Uczniowie przystąpili do egzaminu z trzech przedmiotów: z języka polskiego (120 min), matematyki (100 min) oraz języka obcego nowożytnego (90 min). Egzamin ósmoklasisty ma formę pisemną i jest powszechny, obowiązkowy i zewnętrzny. Zakodowane prace sprawdzają egzaminatorzy Okręgowej Komisji Egzaminacyjnej. Egzamin nie ma progu zdawalności, co oznacza,

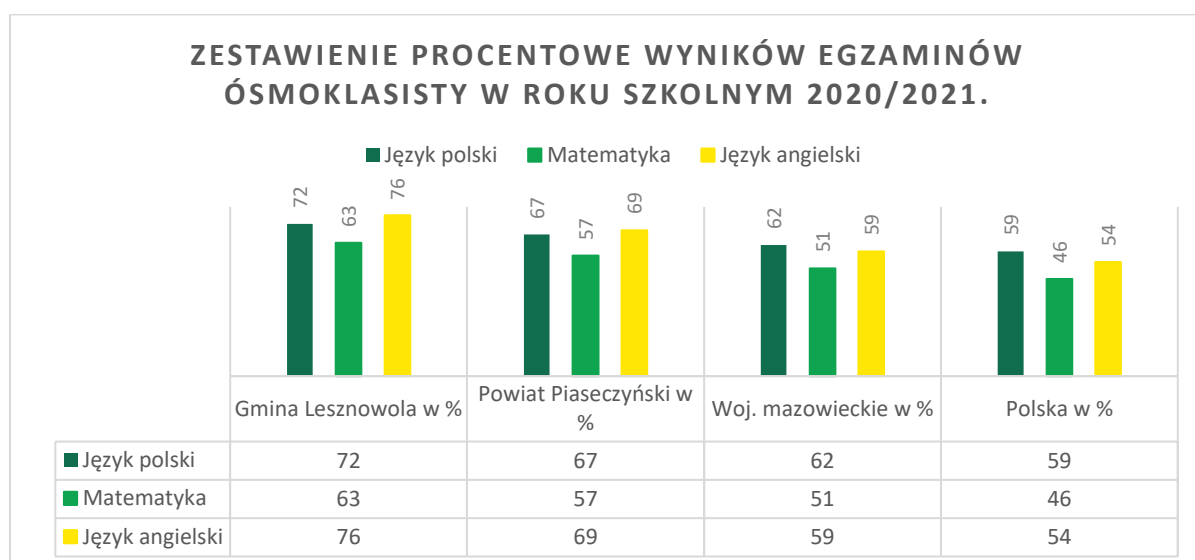
DIAGNOZA
DO STRATEGII ROZWOJU GMINY LESZNOWOLA NA LATA 2022 - 2032.

że nie jest określony minimalny wynik, jaki uczeń powinien uzyskać - egzaminu ósmoklasisty nie można nie zdać. W dniach 25 - 26 - 27 maja 2021 r. odbył się już po raz trzeci egzamin ósmoklasisty.

Poniższe dane przedstawiają zestawienie procentowe wyników uczniów szkół przystępujących do egzaminu ósmoklasistów w Szkołach Podstawowych w Gminie Lesznowola, w powiecie piaseczyńskim, województwie mazowieckim oraz kraju.

Jak przedstawia wykres, uczniowie szkół podstawowych z Gminy Lesznowola osiągnęli z języka polskiego wyniki nieznacznie wyższe od danych ogólnopolskich, województwa i powiatu - uzyskując średni wynik egzaminu z języka polskiego na poziomie 72%.

Wykres 12. Zestawienie procentowe wyników egzaminów ósmoklasisty - rok szkolny 2020/2021.



Źródło: dane Urząd Gminy w Lesznowoli, opracowanie własne.

Jeśli natomiast mowa o matematyce, uczniowie klas ósmych lesznowolskich szkół otrzymali wyższe wyniki od danych ogólnopolskich, województwa i powiatu - uzyskując średni wynik egzaminu matematyki na poziomie 63%. Uczniowie z Gminy Lesznowola okazali się również najlepsi z języka angielskiego uzyskując średni wynik egzaminu na poziomie 76%. Wyniki te były wyższe od danych ogólnopolskich, województwa i powiatu.

Wśród lesznowolskich szkół najlepsze wyniki z języka polskiego i matematyki uzyskali uczniowie Szkoły Podstawowej w Nowej Iwicznej a z języka angielskiego - uczniowie Szkoły Podstawowej w Mysiadle.

Gmina Lesznowola konsekwentnie realizuje politykę edukacyjną, dzięki której stwarza coraz lepsze warunki nauczania, dając możliwość wszechstronnego rozwoju uczniów. Rok rocznie przeznaczają na ten cel znaczne środki z budżetu gminy.

DIAGNOZA
DO STRATEGII ROZWOJU GMINY LESZNOWOLA NA LATA 2022 - 2032.

Poza tym gmina realizuje inne zadania oświatowe na rzecz uczniów m.in.:

- dowożenie uczniów - realizując obowiązki określone w art. 32 ustawy Prawo oświatowe dowożono lub refundowano rodzicom wydatki związane z dowożeniem do szkół uczniów niepełnosprawnych i zamieszkałych w znacznym oddaleniu od szkół. W roku szkolnym 2020/2021 z dowozu korzystało 1468 uczniów, z tego 42 niepełnosprawnych.
- stypendia Wójta Gminy Lesznowola - system stypendialny w Gminie Lesznowola oparty jest na podstawie uchwały Rady Gminy Lesznowola z 2016 r. w sprawie szczegółowych zasad przyznawania stypendiów Wójta Gminy Lesznowola dla uczniów szczególnie uzdolnionych za osiągnięcia wysokich wyników sportowych, artystycznych oraz w edukacji szkolnej.

W roku szkolnym 2020/2021 r. stypendium otrzymało 50 uczniów:

- 1) za osiągnięcia sportowe - 37 uczniów,
- 2) za wysokie wyniki w nauce szkolnej - 10 uczniów,
- 3) za osiągnięcia artystyczne - 3 uczniów.

INNOWACYJNE PROJEKTY EDUKACYJNE W GMINIE LESZNOWOLA

Pomimo pandemii COVID - 19 w lesznowolskich szkołach prowadzona była realizacja (w sposób zdalny) innowacyjnych projektów edukacyjnych w gminnych szkołach. Najważniejsze z nich to:

Tabela 10. Innowacyjne projekty edukacyjne realizowane w gminnych szkołach w Gminie Lesznowola.

1.	Edukacja Nowej Generacji w Szkole Podstawowej w Mysiadle
CELE PROJEKTU	O PROGRAMIE
<ul style="list-style-type: none"> ▪ Inspirowanie uczniów do samodzielnego poszukiwania informacji, ▪ Twórcze podejście uczniów do rozwiązywania problemu, ▪ Możliwość prowadzenia eksperymentów przez uczniów, ▪ Okazja do odgrywania przez uczniów określonych ról (ekspertów, doradców), ▪ Kształtowanie umiejętności pracy w grupie, ▪ Planowanie czasu oraz argumentowanie własnych poglądów, ▪ Branie przez uczniów odpowiedzialności za własną naukę. 	<ul style="list-style-type: none"> ▪ System nauczania w tej szkole został uznany przez Mazowieckie Kuratorium Oświaty jako innowacja edukacyjna i zyskał aprobatę wielu edukatorów i ekspertów. Nowoczesny model edukacji w szkole Podstawowej w Mysiadle polega na nauce przedmiotów w oparciu o pracę zespołową uczniów za pomocą metody projektowej z szerokim wykorzystaniem technologii informatycznych. Ma na celu sprostać wyzwaniom współczesnej gospodarki, która opiera się na wiedzy i tym samym odpowiadać na potrzeby uczniów i rodziców, którzy oczekują kształcenia uczniów na miarę XXI wieku: samodzielnego, odpowiedzialnego, otwartego na zmiany, proaktywnego i gotowego do podejmowania nowych wyzwań.

DIAGNOZA
DO STRATEGII ROZWOJU GMINY LESZNOWOLA NA LATA 2022 - 2032.

2.	Projekt Wielokulturowa Szkoła w Gminie Lesznowola
CELE PROJEKTU	O PROGRAMIE
<ul style="list-style-type: none"> ▪ Zwiększenie zdolności szkoły w zakresie realizacji polityki wielokulturowej oraz integracji obywateli obcokrajowców, ▪ Podniesienie kompetencji interkulturowych personelu szkoły, uczniów oraz środowiska szkolnego, ▪ Budowanie dialogu międzykulturowego poprzez wsparcie nauczycieli w pracy z klasą i grupą wielokulturową, ▪ Ułatwienie obcokrajowcom przyjmowania ich dzieci do szkoły polskiej i funkcjonowania w niej. 	<ul style="list-style-type: none"> ▪ Do szkół w Gminie Lesznowola uczęszcza wielu obcokrajowców, które uczą się razem z polskimi uczniami. W szkołach prowadzone są liczne projekty na rzecz integracji oraz rozwoju wielokulturowości. We współpracy z Uniwersytetem Jagiellońskim opracowano program do nauczania języka polskiego jako obcego, ▪ Zatrudnienie asystentów kulturowych, którzy pomagają w kontakcie z uczniami obcokrajowcami i ich rodzicami ze szkołą, ▪ Konsultacje kulturowe, których celem jest wsparcie merytoryczne nauczycieli, ▪ Szkolenia prawne dla nauczycieli z zakresu praw ucznia cudzoziemskiego w polskiej szkole; <ul style="list-style-type: none"> - dodatkowe lekcje języka polskiego dla uczniów cudzoziemskich, ▪ Warsztaty akulturacyjne: dla uczniów cudzoziemskich, których celem jest rozwiązanie problemów społeczno - kulturowych oraz ułatwienie adaptacji kulturowej, ▪ Forum nauczycielskie, którego celem jest wymiana doświadczeń z zakresu pracy w wielokulturowej szkole.
3.	Projekt „Pociąg do wiedzy”
CELE PROJEKTU	O PROGRAMIE
<ul style="list-style-type: none"> ▪ Podniesienie kluczowych kompetencji i cyfrowych umiejętności oraz postaw przydatnych w przyszłości na rynku pracy uczniów z lesznowolskich szkół, ▪ Kształtowanie i rozwijanie właściwych postaw uczniów w zakresie kreatywności, innowacyjności, pracy zespołowej, rozwiązywania problemów oraz krytycznego myślenia. 	<ul style="list-style-type: none"> ▪ Dodatkowe zajęcia (matematyczno - przyrodnicze, informatyczne, zajęcia językowe z angielskiego oraz zajęcia teatralne), ▪ Wyjazdy edukacyjne: wizyty w Centrum Nauki Kopernik, Ogrodzie Botanicznym, Teatrze Roma i Teatrze Syrena; pikniki edukacyjne, ▪ Dopuszanie pracowni przedmiotowych w szkołach (m.in. drukarki 3D, materiały dydaktyczne), ▪ Szkolenia dla nauczycieli podnoszące kompetencje.

Źródło: dane Urząd Gminy w Lesznowoli, opracowanie własne.

DIAGNOZA
DO STRATEGII ROZWOJU GMINY LESZNOWOLA NA LATA 2022 - 2032.

Gmina finansuje także zajęcia pozalekcyjne, koła przedmiotowe i koła zainteresowań. Oferta jest bogata i urozmaicona. Uczniowie lesznowolskich szkół są laureatami i finalistami konkursów i olimpiad przedmiotowych.

Ponadto w gminie prowadzone były kursy kompetencji cyfrowych „J@ w sieci” dla osób dorosłych z zakresu bezpieczeństwa w sieci. Bezpłatne szkolenia miały na celu podniesienie kompetencji cyfrowych osób dorosłych, by w większym stopniu mogły korzystać z usług świadczonych drogą elektroniczną w życiu zawodowym oraz prywatnym.

EDUKACJA W GMINIE LESZNOWOLA NA MEDAL

Wieloletnie, wysokie nakłady na edukację oraz starania i współpraca szkół, nauczycieli, uczniów, rodziców oraz samorządu przynoszą efekty w postaci bardzo wysokiej pozycji Gminy Lesznowola w konkursach i rankingach oceniających lokalny system oświatowy.

Priorytetowe podejście lesznowolskiego samorządu do zagadnienia edukacji ma odzwierciedlenie w przyznawanych Gminie Lesznowola od kilku lat nagrodach:

- Samorządowy Lider Edukacji,
- Lider Edukacji Praktycznej,
- Lider Jakości Kształcenia,
- Prymus,
- Mecenas Wiedzy,
- Lider Bezpieczeństwa w Oświacie,
- Miejsce sprzyjające edukacji (I miejsce wśród gmin do 100 tys. Mieszkańców).

KADRA I SYSTEM DOSKONALENIA ZAWODOWEGO

W 2020/2021 r. w publicznych przedszkolach oraz szkołach podstawowych prowadzonych przez gminę zatrudnionych było 694 nauczycieli i 355 pracowników administracji i obsługi. W celu zapewnienia odpowiedniego poziomu nauczania w 2020 r. dofinansowaniem kosztów kształcenia pobieranych przez uczelnie wyższe objętych było łącznie 19 nauczycieli, natomiast 216 nauczycieli skorzystało z różnych form doskonalenia (np. kursy, szkolenia).

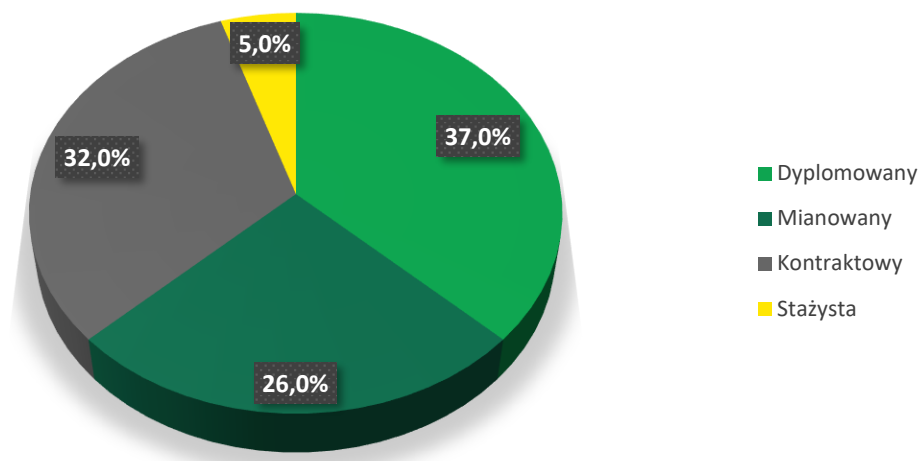
W szkołach i placówkach oświatowych funkcjonuje rozbudowany system pomocy psychologiczno - pedagogicznej, wspomagający proces dydaktyczny.

Stan w zakresie posiadanych stopni awansu zawodowego nauczycieli w roku szkolnym 2020/2021 r. przedstawia poniższy wykres.

DIAGNOZA
DO STRATEGII ROZWOJU GMINY LESZNOWOLA NA LATA 2022 - 2032.

Wykres 13. Struktura zatrudnienia nauczycieli w lesznowolskich placówkach oświatowych w roku szkolnym 2020 r.

**STRUKTURA ZATRUDNIENIA NAUCZYCIELI W LESZNOWOLSKICH
PLACÓWKACH OŚWIATOWYCH**



Źródło: dane Urząd Gminy w Lesznowoli, opracowanie własne.

Na wysoki poziom nauczania w szkołach wpływa bez wątpienia odpowiedni dobór kadry pedagogicznej, uwzględniając staż pracy nauczycieli. Lesznowolskie szkoły charakteryzują się dobrą strukturą zatrudnienia ze względu na staż pracy nauczycieli. Ponad 34 % stanowią nauczyciele ze stażem pracy pedagogicznej do 10 lat. Dużą grupę (65,10%) stanowią nauczyciele ze stażem pracy w przedziale powyżej 10 lat. Przy nauczycielach z dużym dorobkiem zawodowym pracują młodzi, co zapewnia pożądaną dobrą jakość pracy.

Poniższa tabela przedstawia liczbę nauczycieli placówek oświatowych w Gminie Lesznowola wg stopnia awansu zawodowego w roku szkolnym 2020/2021.

Tabela 11. Liczba nauczycieli w Gminie w podziale na stopnie awansu.

L.p.	Rodzaj placówki	Stopień awansu zawodowego nauczycieli (w osobach)				
		Stażysty	Kontraktowi	Mianowani	Dyplomowani	Ogółem
	Rok szkolny 2019/2020					
1.	Przedszkole	4	26	17	10	57
2.	Szkoła podstawowa	33	187	145	214	579
3.	Razem	37	213	162	224	636
	Rok szkolny 2020/2021					
4.	Przedszkole	16	53	23	16	108
5.	Szkoła podstawowa	28	207	188	245	668
6.	Razem	44	260	211	261	776

Źródło: dane Urząd Gminy w Lesznowoli, opracowanie własne.

DIAGNOZA
DO STRATEGII ROZWOJU GMINY LESZNOWOLA NA LATA 2022 - 2032.

Tabela 12. Stopnie awansu zawodowego nauczycieli w roku szkolnym 2019/2020 i 2020/21 w procentach.

L.p.	Rodzaj placówki	Stopień awansu zawodowego nauczycieli (w %)			
		Stażyści %	Kontraktowi %	Mianowani %	Dyplomowani %
Rok szkolny 2019/2020					
1.	Przedszkole	0,63	4,09	2,67	1,57
2.	Szkoła podstawowa	5,19	29,40	22,80	33,65
3.	Razem	5,82	33,49	25,47	35,22
Rok szkolny 2020/2021		Stażyści %	Kontraktowi %	Mianowani %	Dyplomowani %
4.	Przedszkole	14,81	49,07	21,29	14,81
5.	Szkoła podstawowa	4,19	30,98	28,14	36,67
6.	Razem	5,67	33,50	27,19	33,63

Źródło: dane Urząd Gminy w Lesznowoli, opracowanie własne.

Jak przedstawiają powyższe dane wraz ze wzrostem liczby nauczycieli zatrudnionych na etatach w Gminie Lesznowola, w grupie tej systematycznie rośnie liczba nauczycieli osiągających poszczególne stopnie awansu zawodowego.

PODSUMOWANIE

Sieć szkół w Gminie Lesznowola jest dobrze rozwinięta. Młodzi Mieszkańcy gminy i ich rodzice mają do dyspozycji sześć placówek publicznych szkół podstawowych oraz pięć gminnych przedszkoli publicznych. Do szkół jest blisko i są one dobrze wyposażone. Szkoły w Gminie Lesznowola są wyposażone w pracownie komputerowe. Wszystkie przedszkola i szkoły mają możliwość korzystania z internetu oraz na bieżąco wyposażane są w nowoczesne pomoce dydaktyczne, w tym cyfrowe aparaty fotograficzne, odtwarzacze CD i DVD.

Niektóre wyposażono w kamery cyfrowe i projektory multimedialne, a także urządzono pracownie multimedialne. Szkoły wyposażone są również w tablice interaktywne oraz tablety. Stan techniczny i funkcjonalność budynków oświatowych oraz urządzeń sportowo - rekreacyjnych uznać należy za bardzo dobry, co jest wynikiem znacznych nakładów finansowych przeznaczanych corocznie na ten cel w budżecie gminy. Ponadto we wszystkich szkołach funkcjonuje dziennik elektroniczny, który jest cyfrowym odpowiednikiem papierowego dziennika lekcyjnego.

Gmina zapewnia uczniom (wg zapisów ustawy o systemie oświaty) bezpłatny dowóz do szkół. Ponadto, na jej terenie występuje bogata oferta czterdziestu siedmiu niepublicznych placówek oświatowych. Sądząc po analizie demograficznej trend wzrostowy liczby uczniów uczęszczających do szkół będzie się utrzymywał także w kolejnych latach (wysokie saldo ruchu naturalnego, w tym duża liczba urodzeń, a także wysoki poziom wskaźnika salda migracji, w szczególności młodych rodzin). Gminę Lesznowola czeka dalszy wzrost liczby ludności, a co za tym idzie potrzeba zwiększenia miejsc w przedszkolach i szkołach podstawowych.

Wychodząc naprzeciw wyzwaniu zapewnienia dobrych warunków edukacyjnych dla stale wzrastającej liczby dzieci i młodzieży w Gminie Lesznowola w ostatnich latach zainwestowano w modernizację i wyposażenie placówek oświatowych m.in. w zakresie: budowy szkoły podstawowej w Nowej Iwicznej, budowy przedszkola w Wólce Kosowskiej, budowy szkoły podstawowej w Zamieniu, opracowano projekt rozbudowy stołówki szkolnej w Szkole Podstawowej im. Jana Pawła II w Łazach.

Kwestię oceny dostępności infrastruktury i usług edukacyjno - wychowawczych (szkoły, przedszkola, żłobki) podjęto w badaniu ankietowym, gdzie ponad 47,0% respondentów pozytywnie ocenia ten aspekt działalności gminy.

GMINA LESZNOWOLA OCZYMA MIESZKAŃCÓW:

- *„Wysoka jakość kształcenia. Szkoły są rewelacyjnie wyposażone. Budynki w większości przepiękne i nowoczesne. Wspaniali nauczyciele. Szkoły są ogromnym plusem w gminie”.*
- *„Dużo szkół na bardzo dobrym poziomie z dobrym zapleczem sportowym”.*



WNIOSKI

- W związku z dalszym wzrostem liczby ludności, a co za tym idzie potrzeba zwiększenia miejsc w przedszkolach i szkołach podstawowych.



WYZWANIA

- Gmina musi sprostać w zakresie potrzeb edukacyjnych Mieszkańców.
- Dostosowanie edukacji do potrzeb nowoczesnej gospodarki i życia społecznego, a także do wzrastającego zapotrzebowania na różnego typu usługi.
- Nacisk na promowanie umiejętności cyfrowych w edukacji, wykorzystywanie w większym stopniu nowoczesnych technologii (w nauce zdalnej), co w przyszłości przyczyni się do rozwoju lokalnej przedsiębiorczości m.in. przez gotowość do wykonywania pracy zdalnej.
- Rozwój i stymulowanie motywacji uczniów poprzez zastosowanie nowoczesnych metod dydaktycznych (ćwiczenia praktyczne, terenowe, doświadczenia), rozbudzanie zainteresowań, zdolności i gotowości do uczenia się nie tylko w szkole, ale przez całe życie.
- Dostosowanie infrastruktury edukacyjnej do tendencji demograficznych.

POTRZEBY MIESZKAŃCÓW

- Budowa publicznego żłobka i przedszkola gminnego.
- Budowa obiektu dydaktycznego w części zachodniej gminy.
- Wprowadzenie Cyfrowej Gminy oraz postulat upowszechnienia nowych technologii, w tym również podnoszenie kompetencji cyfrowych nauczycieli (laboratoria przyszłości, Kluby cyfrowe).
- Poprawa organizacji ruchu i zapewnienia bezpieczeństwa przed placówkami oświatowymi w Gminie Lesznowola.
- Tworzenie oferty atrakcyjnych zajęć dla dzieci i młodzieży po szkole (rozwoju zainteresowań i wiedzy, dyskusyjnych, twórczych).
- Rozwój szkolnictwa wyższego na terenie gminy.
- Stworzenie warunków dla realizacji aspiracji intelektualnych Mieszkańców.

KULTURA I CZAS WOLNY

Oferta spędzania czasu wolnego to na ogół efekt działalności instytucji samorządowych i/lub państwowych, organizacji pozarządowych oraz prywatnych przedsiębiorców. Czas wolny jest czymś odmiennym od czasu pracy i życia codziennego. Ma zapewnić m.in. relaks i dobre samopoczucie, przyjemność oraz doznania edukacyjne i poznawcze. Na obszarze Gminy Lesznowola funkcjonują instytucje kultury, które wspierają działania gminy w zakresie szeroko pojętej działalności kulturalno - oświatowej, proponując Mieszkańcom pełen zakres usług świadczonych na najwyższym, profesjonalnym poziomie.

Upowszechnienie kultury i tworzenie czasu wolnego w Gminie Lesznowola odbywa się poprzez organizację licznych imprez. Zadania w zakresie upowszechniania kultury są realizowane zarówno przez Urząd Gminy w Lesznowoli jak i przez instytucje kultury tj. Gminny Ośrodek Kultury, Gminną Bibliotekę Publiczną oraz bibliotekę w Mrokowie, w Mysiadle oraz 1 punkt biblioteczny w Zamieniu. Ich działalność jest uzupełniana przez propozycje lokalnych stowarzyszeń i fundacji.



W LICZBACH:

- ponad 4 005 czytelników rocznie,
- księgozbiór składający się z 63 497 woluminów w tym 58 812 książek oraz 4 685 zbiorów specjalnych,
- bezpłatny dostęp do 66 000 pozycji zbiorów licencjonowanych (e - booków) na platformie Legimi.

Działalność Biblioteki służy zaspokajaniu i rozwijaniu potrzeb czytelniczych społeczeństwa oraz upowszechnianie wiedzy i rozwoju kultury. Celem Biblioteki jest rozwój czytelnictwa i edukacji, gromadzenie i udostępnianie zbiorów bibliotecznych oraz promowanie lokalnych twórców.

W 2021 r. w Gminie Lesznowola funkcjonowały 4 biblioteki, w tym dwie dostosowane do potrzeb osób z niepełnosprawnościami (w Mrokowie i w Mysiadle) oraz 1 punkt biblioteczny w Zamieniu:

- w Magdalence - na mocy umowy najmu zawartej z Gminą Lesznowola biblioteka zajmuje pierwsze piętro budynku Centrum Integracji Społecznej w Magdalence, ul. Lipowa 28 (łącznie powierzchnia 193 m²),
- filia w Mysiadle - na mocy umowy najmu zawartej z Gminą Lesznowola zajmuje lokal na parterze budynku zwanym „Myszka” w Mysiadle, ul. Topolowa 2 (łącznie powierzchnia 141,23 m²),
- filia w Łazach - na mocy umowy najmu zawartej z firmą Romax S.C. zajmuje lokal na pierwszym piętrze budynku w Łazach, ul. Łączności 2g (łącznie powierzchnia 120 m²),
- filia w Mrokowie - na mocy umowy najmu zawartej z firmą Mariusz Samczuk Trade zajmuje lokal na parterze z oddzielnym wejściem w budynku „Cegielnia” w Mrokowie, ul. Rejonowa 44 (łącznie powierzchnia 90 m²),

DIAGNOZA
DO STRATEGII ROZWOJU GMINY LESZNOWOLA NA LATA 2022 - 2032.

- punkt biblioteczny w Zamieniu - na mocy użyczenia lokalu w budynku OSP przy ul. Zakładowej 16, za zgodą Wójta Gminy Lesznowola, o powierzchni 12m².

W 2021 roku pojawiła się pierwsza w Gminie Lesznowola wrzutnia na książki pod biblioteką w Magdalence. Wrzutnia ułatwia czytelnikom zwracanie wypożyczonych materiałów o dowolnej porze, czyli również poza godzinami otwarcia biblioteki, siedem dni w tygodniu. Zgodnie z wymogami, pracownicy bibliotek posiadają odpowiednie przygotowanie zawodowe do pracy w bibliotece. Dodatkowo podnoszą swoje kwalifikacje uczestnicząc w różnego rodzaju szkoleniach i kursach, które są niezbędne w czasach stałego rozwoju informacyjno - technologicznego. Systematycznie uczestniczą w szkoleniach i webinarach podnoszących kompetencje zawodowe.

W ramach oferty Biblioteka zapewnia darmowy dostęp do zbioru wirtualnego. Dla czytelników dostępne są książki, audiobooki, słuchowiska, wystawy, filmy, nagrania, spotkania autorskie. Księgozbiór biblioteki wprowadzony jest do systemu informatycznego PROLIB, przeznaczonego do kompleksowej obsługi czytelnika, co pozwala na swobodny dostęp do katalogu, możliwość zamawiania książek on - line, wyszukiwania materiałów wg zagadnień i haseł przedmiotowych, szybki pogląd nowości wydawniczych. W ofercie biblioteki są też dostępne kody do Legimi, bogaty wybór audiobooków. W okresie pandemii czytelnicy starsi i niepełnosprawni mogli korzystać ze zbiorów bibliotecznych dzięki pomocy wolontariuszy oraz bibliotekarzy, którzy dostarczali im książki do domów w ramach akcji „Książka na telefon”.

Biblioteka poszerzyła ofertę e - usług poprzez w 100% skatalogowany zbiór książek, audiobooków i filmów dostępnych online, bezpłatny dostęp do 60 000 pozycji zbiorów licencjonowanych (e - booków) na platformie Legimi oraz do bazy Wolne Lektury i biblioteki cyfrowej Polona, poprzez konkursy, spotkania i warsztaty online. Ponadto zbiory biblioteczne wzbogacono o m.in. o: książki z serii Wielkie Litery dla osób starszych i słabowidzących, specjalnie oznaczonych w katalogu on-line, literaturę popularnonaukową, literaturę piękną polską i obcą, reportaże, literaturę dla dzieci i młodzieży oraz literaturę w języku angielskim.

Gminna Biblioteka Publiczna w Lesznowoli dzięki realizowanym projektom pozyskała dotacje na zakup nowości wydawniczych z Programu Biblioteki Narodowej „Zakup nowości wydawniczych do bibliotek publicznych”. Poniższe zestawienie prezentuje inne projekty w których uczestniczy Gminna Biblioteka Publiczna w Lesznowoli.

Tabela 13. Projekty realizowane przez Gminną Bibliotekę Publiczną w Lesznowoli.

L.p.	Nazwa projektu	O projekcie
1.	PARA BUCH - KSIĄŻKA W RUCH	Kontynuacja nowatorskiego projektu łączącego w sobie promocję książki popularnonaukowej oraz rozbudzania wśród dzieci ciekawości świata, rozwój ich umiejętności językowych i kształtowanie nawyku czytania, w ramach którego Biblioteka otrzymała bezpłatne szkolenia dla pracowników i przedszkolaków oraz materiały edukacyjne. Gminna Biblioteka Publiczna w Lesznowoli została wybrana do edycji pilotażowej jako jedna z nielicznych bibliotek w Polsce.

DIAGNOZA
DO STRATEGII ROZWOJU GMINY LESZNOWOLA NA LATA 2022 - 2032.

L.p.	Nazwa projektu	O projekcie
2.	SIEĆ NA KULTURĘ	Biblioteka realizuje dwuletni projekt w podregionie warszawskim, Głównym celem projektu jest podniesienie kompetencji i kwalifikacji cyfrowych pracowników gminnych samorządowych instytucji kultury poprzez organizację szkoleń oraz dostęp do materiałów edukacyjnych, rozwijanie kompetencji cyfrowych dzieci i młodzieży w wieku 10 - 18 poprzez prowadzenia atrakcyjnych i perspektywicznych zajęć, wyposażenie placówek w sprzęt niezbędny do organizacji zajęć i warsztatów.
3.	NARODOWY PROGRAM ROZWOJU CZYTELNICTWA 2.0 NA LATA 2021 - 2025	Zakup i zdalny dostęp do nowości wydawniczych jest kontynuacją i rozwinięciem działań Priorytetu 1 Narodowego Programu Rozwoju Czytelnictwa w latach 2016 - 2020 oraz wcześniejszego programu własnego Biblioteki Narodowej „Zakup nowości wydawniczych do bibliotek”. Oprócz dotychczasowego zakresu udzielania wsparcia finansowego na zakup publikacji, w edycji NPRCz 2.0 w latach 2021 -2025 środki z budżetu państwa biblioteka wydatkowała na zakup usług zdalnego dostępu do książek w formie ebooków, audiobooków czy synchrobooków.
4.	MAŁA KSIĄŻKA - WIELKI CZŁOWIEK	Biblioteka została oficjalnym ambasadorem kampanii społecznej propagującej korzyści wynikające ze wspólnego, rodzinnego czytania już od pierwszych miesięcy życia dziecka. W 2021 roku biblioteki na terenie gminy rozdały 150 pakietów wyprawek czytelniczych w ramach kampanii.
5.	BIBLIOTEKA NA TO CZEKA	GBP w Lesznowoli dołączyła do grona wyróżnionych bibliotek w ramach projektu realizowanego przez Instytut Pamięci Narodowej a celem akcji jest upowszechnienie wiedzy z zakresu najnowszej historii Polski poprzez udostępnienie czytelnikom bibliotek dorobku wydawniczego IPN w ilości 30 publikacji książkowych wraz z dodatkami, m in. filmami dokumentalnymi z zakresu współczesnej historii Polski.
6.	KINDER PRZERWA NA WSPÓLNE CZYTANIE	Kinder Przerwa na Wspólne Czytanie - w ramach projektu biblioteka pozyskała pufy do bibliotek oraz wsparła zebranymi książkami najbardziej potrzebne biblioteki w Polsce.
7.	OTWARTE SPOŁECZNE ARCHIWUM GMINY LESZNOWOLA	To wieloletnia inicjatywa Mieszkańców Gminy Lesznowola realizowana przez Bibliotekę. Do współpracy zaproszono Mieszkańców, regionalistów, historyków i inne zainteresowane osoby chętne do przekazywania bądź udostępniania różnych materiałów np. fotografii, dokumentów i pamiątek dotyczących własnej rodziny, budynków lub miejscowości znajdujących się w Gminie Lesznowola.

Źródło: dane Urząd Gminy w Lesznowoli, opracowanie własne.

DIAGNOZA
DO STRATEGII ROZWOJU GMINY LESZNOWOLA NA LATA 2022 - 2032.

CZYTELNICTWO

Na koniec 2021 roku liczba czytelników/użytkowników wynosiła 4 005 Mieszkańców Gminy Lesznowola, co stanowi ponad 5% więcej użytkowników do roku poprzedniego.

Wykres 14. Stan wypożyczeń książek w Gminnej Bibliotece Publicznej na przełomie lat 2015 - 2021.



Źródło: dane Urząd Gminy w Lesznowoli, opracowanie własne.

Tabela 14. Aktywność czytelników wg podziału wiekowego w latach 2020 i 2021 r.

L.p.	Wiek	2020		2021
		Liczba czytelników	Liczba czytelników w %	Liczba czytelników w %
1.	do lat 5	124	3,2%	5,3%
2.	6 - 12 lat	476	12,3%	13,9%
3.	13 - 15 lat	198	5,1%	4,9%
4.	16 - 19 lat	195	5,0%	5,2%
5.	20 - 24 lat	81	2,0%	2,3%
6.	25 - 44 lata	1446	37,4%	34,6%
7.	45 - 60 lat	858	22,2%	22,2%
8.	powyżej 60 lat	493	12,7%	11,6%
RAZEM		3871	100%	100%

Źródło: dane Urząd Gminy w Lesznowoli, opracowanie własne.

Na dzień 31.12.2021 r. lesznowolskie biblioteki zarejestrowały 4 005 czytelników, wśród których dominującymi grupami wiekowymi są osoby w wieku 25 - 44 lata - 34,6%, osoby w wieku 45 - 60 lat - 22,2% oraz dzieci w wieku 6 - 12 lat - 13,9%. W 2021 roku liczba odwiedzin bibliotek to 33 166 i jest to wzrost liczby odwiedzin o 30% do roku poprzedniego. Czytelnicy wypożyczyli łącznie 55 892 woluminów i zbiorów specjalnych (w tym 53 629 książek i 2 263 audiobooków) co daje regres o 33% do roku poprzedniego. Liczba czytelników na 100 Mieszkańców wyniosła 13,3 a w przeliczeniu na 1 Mieszkańca, przypadało 1,96 woluminów.

DIAGNOZA
DO STRATEGII ROZWOJU GMINY LESZNOWOLA NA LATA 2022 - 2032.

Tabela 15. Statystyki dotyczące działalności bibliotek w Gminie Lesznówola w 2021 r.

L.p.	Wyróżnienie	Biblioteka w Magdalence	Filia w Mysiadle	Filia w Łazach	Filia w Mrokowie	Razem
1.	Liczba wypożyczeń książek	14 067	24 196	8 681	6 685	53 629
2.	Liczba wypożyczeń audiobooków	752	1 284	163	64	2 263
3.	Stan księgozbioru książek	15 621	18 826	12 151	12 214	58 812
4.	Stan księgozbioru - audiobooki	1 434	2 228	617	406	4 685
5.	Użytkownicy zarejestrowani w bibliotece	1 188	1 744	605	468	4005

Źródło: dane Urząd Gminy w Lesznówoli, opracowanie własne.

Tabela 16. Statystyki Gminnej Biblioteki Publicznej w Gminie Lesznówola.

L.p.	2011	2012	2013	2014	2015	2016	2017	2018	2019	2020	2021
Liczba zapisanych czytelników	3219	3279	3686	4164	4316	4333	4236	4410	4620	3871	4005
Liczba wypożyczeń	62974	66590	74623	70925	60167	61858	59121	60437	62016	40176	55892

Źródło: dane Gminnej Biblioteki Publicznej, opracowanie własne.

CZYTELNICTWO W LICZBACH:

- 4 005 liczba czytelników,
- 55 892 liczba wypożyczeń,
- 53 629 liczba wypożyczonych książek,
- 4 685 zbiorów specjalnych,
- 66 000 liczba e - booków dostępnych dla czytelników,
- 2 263 liczba e - booków wypożyczonych.

W roku 2021 księgozbiór wszystkich bibliotek zwiększył swoje zasoby o 3,5% tj. o 1 700 woluminów, 607 zbiory specjalne (audiobooki, filmy). Łącznie księgozbiór na koniec 2021 roku liczył 58 812 woluminów, 4 685 pozycji zbiorów specjalnych.

Biblioteka systematycznie wprowadza księgozbiór do programu bibliotecznego MAK+, co daje możliwość samodzielnego zamawiania i rezerwacji książek on - line na stronie biblioteki oraz na portalu szukamksiążki.pl. Na mocy porozumienia Mazowieckiego Konsorcjum Bibliotek Publicznych, Biblioteka w Lesznówoli udostępnia bezpłatnie książki elektroniczne (e - book) w ilości 66 000 pozycji na rok. W roku 2021 wypożyczono 2 263 e - booków poprzez indywidualne kody użytkowników.

DIAGNOZA
DO STRATEGII ROZWOJU GMINY LESZNOWOLA NA LATA 2022 - 2032.

Gminna Biblioteka Publiczna w Lesznowoli oferuje Mieszkańcom dostęp do bezpłatnej bazy „Wolne lektury”- darmowa baza audiobooków online, która udostępnia lektury szkolne dla klas 1 - 8 szkoły podstawowej.

Lesznowolskie biblioteki organizują różne formy zajęć i spotkań kierowane do dzieci i dorosłych m.in.: lekcje biblioteczne, czytanie bajek dla dzieci, spotkania autorskie z pisarzami, warsztaty kodowania z robotami Photon, warsztaty wakacyjne, wystawy malarskie prac dzieci i młodzieży oraz osób dorosłych, warsztaty kreatywne, wydarzenia patriotyczne, spotkania z członkami Dyskusyjnego Klubu Książki, konkursy, quizy, teatrzyk Kamishibai i spotkania tematyczne dla przedszkolaków. Czas pandemii spowodował, że Mieszkańcy częściej i chętniej korzystają z oferty kulturalnej dostępnej w formie online w internecie. W tejże formie zorganizowano również ferie zimowe. Codziennie były prezentowane i udostępnione zajęcia online, spotkania na zoomie i ciekawe nagrania przygotowane z myślą o młodych czytelnikach w wieku 7 - 12 lat.

Z najnowszego raportu Biblioteki Narodowej wynika, że czytelnicy nadal chętniej sięgają po książki tradycyjne, papierowe. Te elektroniczne wymieniło tylko 5% osób, które zadeklarowały się jako czytające.

Najczęściej są to młodzi czytelnicy, od 15 do 18 roku życia, którzy korzystają z materiałów online udostępnionych przez szkołę lub bibliotekę. Ci, którzy sięgają po książki cyfrowe, coraz częściej korzystają z abonamentowych platform streamingowych (wzrost z 16% w 2019 roku do 30% w 2021).

W 2021 r. w ramach cyklicznych wydarzeń odbył się XVIII Tydzień Bibliotek i Odjazdowy Bibliotekarz. Najważniejszym wydarzeniem był Rajd Rowerowy „Odjazdowy Bibliotekarz” organizowany z Centrum Sportu. Kampania, w ramach której organizowane są przejazdy rowerowe bibliotekarzy, czytelników oraz miłośników słowa pisanego, bibliotek i rowerów, połączone z animacją czytelnictwa i promocją aktywnego modelu życia, upowszechnianie zorganizowanych form turystyki i krajoznawstwa. Odbył się również Konkurs „Tytułowe historie” a podczas Świąt Gminy Lesznowola 2021 w dniu 4 września odbyło się Narodowe Czytanie „Moralności pani Dulskiej”.

W dniu 8 października tradycyjnie odbyła się w GBP Lesznowola filia w Mysiadle Noc Bibliotek, tym razem pod hasłem „Czytanie wzmacnia!”. Jest to ogólnopolskie wydarzenie, organizowane już po raz siódmy przez Centrum Edukacji Obywatelskiej.

GBP w Lesznowoli prowadzi aktywną działalność promocyjną, administruje własną stronę internetową: www.bp-lesznowola.pl oraz posiada profile na portalach społecznościowych - Facebook, Instagram i YouTube, które są na bieżąco aktualizowane. Na stronie internetowej Biblioteki działa także Biuletyn Informacji Publicznej. W zakresie informowania o imprezach, inicjatywach i wydarzeniach związanych z działalnością Biblioteki współpracuje z lokalnymi portalami internetowymi: lesznowola.pl oraz z lokalną prasą. Ponadto relacje z najważniejszych wydarzeń zamieszczane są w Biuletynie Informacyjnym Gminy Lesznowola.

Rok 2021 zakończył się wielkim wyróżnieniem dla lesznowolskiej biblioteki, Biblioteka zwyciężyła w ogólnopolskim konkursie na najciekawszą akcję promującą kampanię #NieZostawiamCzytelnika.

DIAGNOZA
DO STRATEGII ROZWOJU GMINY LESZNOWOLA NA LATA 2022 - 2032.

Jury doceniło wydarzenie „Oblicza Biblioteki. Hashtagi czytelnicze” akcją viralową promującą czytelnictwo. Gminna Biblioteka Publiczna w Lesznowoli została nominowana do „Perłę Mazowsza” w kategorii „Kultura” za wydarzenie 2021 r.

Fotografia 1. Gminna Biblioteka Publiczna w Lesznowoli, siedziba główna w Magdalence



W kolejnych latach działalności Gminna Biblioteka Publiczna w Lesznowoli będzie dostosowywać się do potrzeb czytelników. Wciąż będą podejmowane starania o pozyskanie środków pozabudżetowych na cele działalności promocyjnej, czytelniczej, edukacyjnej, kulturalnej i rozrywkowej, zmian w infrastrukturze bibliotecznego i inne generowane przez środowisko, potrzeby społeczności czytelniczej społeczeństwa cyfrowego.

Źródło: dane Urzędu Gminy w Lesznowoli.

W badaniu ankietowym poruszono tematykę związaną z oceną oferty różnych instytucji publicznych Gminy Lesznowola. Gminna Biblioteka Publiczna uplasowała się na drugim miejscu uzyskując 17,6% ocen bardzo wysokich i 15,6% wysokich.

GMINNY OŚRODEK KULTURY (GOK Lesznowola)

GOK realizuje zajęcia dla dzieci, młodzieży i dorosłych służące upowszechnianiu kultury, edukacji i organizacji czasu wolnego. W obiektach GOK prowadzone są koła muzyczne, teatralne, plastyczne oraz zajęcia dla seniorów i dzieci w wieku przedszkolnym.

Gminny Ośrodek Kultury w Lesznowoli obejmuje następujące świetlice/filie GOK na terenie Gminy Lesznowola:

- Siedziba Gminnego Ośrodka Kultury w Lesznowoli - Stara Iwiczna, ul. Nowa 6,
- Filia GOK Lesznowola w Mysiadle, ul. Topolowa 2,
- Filia GOK Lesznowola w Nowej Iwicznej, ul. Zimowa 25 c,
- Filia GOK Lesznowola w Magdalence (CIS), ul. Lipowa 28,
- Filia GOK Lesznowola w Łazach II, ul. Przyszłości 8,
- Filia GOK Lesznowola w Wólce Kosowskiej, ul. Nadrzeczna 23,
- Filia GOK Lesznowola we Władysławowie, ul. Wojska Polskiego 64.

Budynki filii Gminnego Ośrodka Kultury w Starej Iwicznej, Nowej Iwicznej, Łazach, Mysiadle, Magdalence dostosowane są do potrzeb osób z niepełnosprawnościami.

Gminny Ośrodek Kultury działa również w świetlicach Ochotniczej Straży Pożarnej (OSP) Mroków gdzie ma siedzibę Zespół Piosenki Biesiadnej Mrokowiacy i OSP Nowa Wola gdzie ma siedzibę Zespół Śpiewaczy Tęcza. Ponadto działania GOK podejmowane są w Świetlicy Integracyjnej w Zgorzale (zajęcia aerobiku z elementami choreografii) oraz w Świetlicy Integracyjnej w Łazach przy Al. Krakowskiej (zajęcia ruchowe - gimnastyka 50+).



GMINY OŚRODEK KULTURY W LICZBACH W 2021 r.:

- zrealizowano 96 wydarzeń kulturalnych, w tym:
- odbyło się 7 wystaw,
- odbyło się 11 koncertów,
- odbyło się 140 wykładów,
- odbyło się 8 konkursów,
- odbyło się 9 warsztatów okolicznościoworoweroych,
- odbyło się 20 pokazów teatralnych,
- w wydarzeniach wzięło udział ok. 5 306 osób stacjonarnie oraz uczestnicy on - line.

Istniejący od 1990 r. Gminny Ośrodek Kultury (GOK) w Lesznowoli, znajduje licznych zwolenników. Swoją szeroką ofertę, której celem jest edukacja kulturalna, rozbudzanie, rozpoznawanie i zaspokajanie potrzeb oraz zainteresowań kulturalnych, kieruje do wszystkich Mieszkańców Gminy Lesznowola.

Gminny Ośrodek Kultury w myśl upowszechniania kultury prowadzi cykliczne zajęcia, a wśród nich m.in.:

- próby zespołów Big Band dla Frajdy, Zespołu Śpiewaczego TĘCZA, Zespołu Piosenki Biesiadnej MROKOWIACY, Zespołu Kameralnego OKTAWA, próby Chóru GOSPELTRAIN, próby Lesznowolskiej Orkiestry Symfonicznej,
- zajęcia plastyczne dla dzieci i malarstwo dla dorosłych ceramika, rękodzieło, rysunek, papieroplastyka, sztuka z odzysku, projektowanie mody, warsztaty wizażu i sztuka makijażu,
- nauka gry na gitarze/ukulele, na instrumentach klawiszowych,
- nauka gry w szachy,
- konwersacje języka angielskiego,
- zajęcia hip - hop, zumba dla dorosłych oraz cantienica i tai - chi, aerobik z elementami choreografii oraz gimnastyka 50+,
- zajęcia teatralne dla dzieci, młodzieży i dorosłych,
- warsztaty mediacji dla dorosłych,
- spotkania UTW oraz spotkania Klubu Seniora Magdalenka,
- spotkania Klubu Podróżnika PO HORYZONT.

Stałe rozszerzanie oferty przez GOK poprzez zwiększanie liczby i różnorodności: zajęć, stałych grup, imprez - stanowi odpowiedź na potrzebę dostosowania oferty dla różnych grup wiekowych Mieszkańców oraz ich potrzeby w zakresie spędzania czasu wolnego.

WYDARZENIA KULTURALNE OTWARTE

Gmina Lesznowola jest także miejscem, gdzie dynamiczna działalność instytucji kulturalnych umożliwia organizację wydarzeń kulturalnych o zasięgu ponadlokalnym. Gminny Ośrodek Kultury zorganizował lub współorganizował kilkadziesiąt wydarzeń kulturalnych o charakterze otwartym, finansowanych z GOK lub współfinansowanych ze środków współorganizatorów.

DIAGNOZA
DO STRATEGII ROZWOJU GMINY LESZNOWOLA NA LATA 2022 - 2032.

GOK organizuje rocznie kilkadziesiąt wydarzeń kulturalnych oraz sportowych (koncerty, pikniki, przeglądy, konkursy, turnieje, biegi) i charytatywnych, część z nich to efekt współpracy z innymi podmiotami, np. szkołami i stowarzyszeniami. Należy podkreślić, że z powodu rozprzestrzeniania się pandemii koronawirusa i wprowadzeniem przez Rząd RP obostrzeń związanych z funkcjonowaniem instytucji kultury oraz organizacją imprez wiele wydarzeń w 2021 r. nie odbyło się (np. wydarzenia plenerowe, pikniki i festyny) lub przeniosło do sieci (np. spotkania autorskie, konkursy).

W ramach GOK zorganizowane są spektakle teatralne, przedstawienia literackie, wydarzenia patriotyczne (Wirtualny Koncert Patriotyczny z Okazji 3. Maja, uroczystość z okazji 79. rocznicy rozstrzelania więźniów Pawiaka na wzgórzach Magdalenki, Uroczyste Obchody Święta Wojska Polskiego, Narodowe Święto Niepodległości).

W 2021 w ramach działalności GOK zorganizowano konkursy m.in.:

- plastyczne: „Laurka czułośćka” - konkurs dla dzieci z ok. Dnia Babci i Dziadka, „Jesienny Kalejdoskop” - konkurs skierowany do uczniów klas I - III szkół podstawowych gminy Lesznowola,
- fotograficzne: pt. „Flaga Polski 2021 - IV edycja”, „Kolory mojego lata”,
- recytatorskie: „Warszawska Syrenka” 44 edycja oraz konkurs na logo Lesznowolskiej Orkiestry Symfonicznej,
- wykłady i prelekcje (w ramach Uniwersytetu Trzeciego Wieku, Klubu Kobiet „Panie Przodem” i Klubu Podróżnika).

W czasie wakacji i zimowych ferii w filiach GOK Lesznowola w Mysiadle, Łazach, Wólce Kosowskiej, Nowej Iwicznej i w Magdalence organizowane są warsztaty, półkolonie dla dzieci o charakterze artystyczno - turystycznym „ZIMA Z GOK” i „LATO Z GOK”. Gminny Ośrodek Kultury w Lesznowoli posiada trzy galerie artystyczne, w których cyklicznie odbywają się wystawy malarstwa, sztuki ludowej i rękodzieła artystycznego amatorów oraz artystów profesjonalnych:

- Galeria Na Górcie we Władysławowie,
- Galeria Wystaw Artystycznych OKNO w Siedzibie GOK Lesznowola w Starej Iwicznej,
- Galeria PASAŻ w Mysiadle.

W galeriach tych cyklicznie odbywają się wystawy malarstwa, tkactwa, sztuki ludowej i rękodzieła artystycznego amatorów oraz artystów profesjonalnych.

Z uwagi na pandemię, podczas zamknięcia dla uczestników zajęć placówek GOK Lesznowola, na fanpage GOK Lesznowola pojawiały się posty przygotowywane przez instruktorów GOK, umożliwiające domową naukę wykonywania prac ceramicznych, malarskich, papieroplastycznych oraz rękodzielniczych. Na fanpage GOK w tym czasie zostało opublikowanych 127 takich warsztatów.

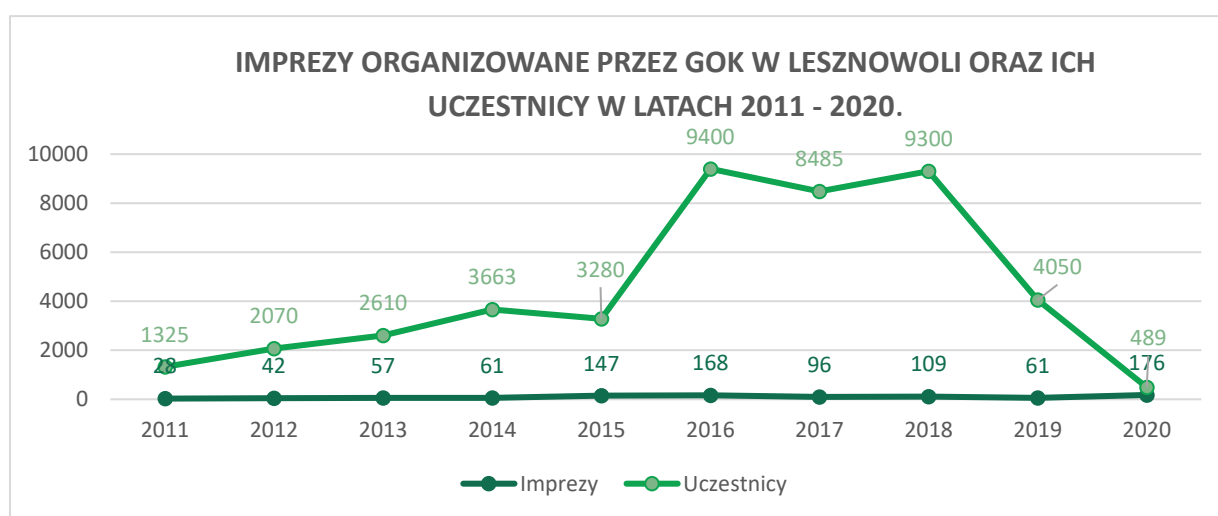
Gminny Ośrodek Kultury jest wydawcą kwartalnika pt. „Puzderko Kulturalne”. Pismo w nakładzie 550 egzemplarzy ma charakter informacyjno - dokumentalny, mówi o życiu kulturalnym i artystycznym na terenie Gminy Lesznowola. Ukazuje się średnio cztery razy w roku. Z uwagi na pandemię w kwietniu 2021 r. 32 numer został wydany bezdotykowo, wirtualnie w formie pliku pdf, dostępnego do pobrania ze strony www.gok-lesznowola.pl.

DIAGNOZA
DO STRATEGII ROZWOJU GMINY LESZNOWOLA NA LATA 2022 - 2032.

GOK w Lesznowoli wypracował też ciekawą ofertę czasu wolnego dla seniorów. Poza ofertą UTW, jedną z form oferty czasu wolnego dla seniorów są Kluby Seniora prowadzone w filiach w Nowej Iwicznej, Magdalence, Mysiadle. Poprzez aktywizację osób starszych, stwarzają możliwości ciągłego poszerzania wiedzy, pobudzania do aktywizacji społecznej, ułatwiania nawiązywanie przyjaźni, zapewniają możliwość dbania o kondycję fizyczną. W ramach oferty organizowane są wykłady, warsztaty i spotkania integracyjne.

Najbardziej znanymi cyklicznymi wydarzeniami kulturalnymi w kalendarzu Gminy Lesznowola są: Dni Gminy Lesznowola, Dożynki, Gmina Lesznowola Dzieciom, Gminny Dzień Strażaka.

Wykres 15. Imprezy organizowane przez instytucje kultury oraz ich uczestnicy w latach 2011 - 2020.



Źródło: GUS- Bank Danych Lokalnych, opracowanie własne.

W 2016 r. obserwuje się znaczący wzrost liczby imprez oraz ich uczestników, po czym w 2019 r. następuje mniejsze zainteresowanie tego typu aktywnością wśród Mieszkańców. Ponadto w 2020 r. sytuacja związana z pandemią koronawirusa miała znaczący wpływ na ilość organizowanych imprez kulturalnych oraz osób w nich uczestniczących. Większość tego typu imprez organizowanych było w formie online.

PODSUMOWANIE

Oferta spędzania czasu wolnego w Gminie Lesznowola w ostatnich latach zauważalnie się rozbudowała - pojawiło się wiele nowych propozycji: zajęć, wydarzeń, obiektów infrastruktury. W efekcie powstała bogata i różnorodna oferta dla różnych grup wiekowych: dzieci, młodzieży, dorosłych - w tym seniorów. Kluczową rolę w kształtowaniu oferty kulturalnej i sportowej odgrywają instytucje kulturalne a ich działalność uzupełniają organizacje pozarządowe czy grupy Mieszkańców. Mieszkańcy dostrzegają konieczność zapewnienia miejsc spotkań na potrzeby lokalnej społeczności oraz stworzenie dodatkowej oferty spędzania czasu wolnego.

Mieszkańcy dostrzegają potrzebę organizacji imprez integrujących nowych Mieszkańców z dotychczas zamieszkującymi gminę, a co za tym idzie rozwój kulturalny generuje wartości tworzące nową jakość życia Mieszkańców gminy.



WNIOSKI

- Sytuacja pandemiczna wpłynęła na przyspieszenie procesów obserwowanych w ostatnich latach tj. przenoszenia aktywności kulturowej ze sfery rzeczywistej do sfery wirtualnej.
- Różnorodna oferta instytucji kulturalnych dla różnych grup wiekowych: dzieci, młodzieży, dorosłych.
- Pojawianie się nieznanymi dotychczas problemów społecznych - np. uzależnienie od elektroniki.



WYZWANIA

- Dostosowanie infrastruktury i oferty instytucji kulturalnych do zwiększającej się liczby Mieszkańców.
- Organizowanie na większą skalę działań kulturalnych i artystycznych.
- Konieczność zapewnienia miejsc spotkań na potrzeby lokalnej społeczności oraz stworzenie dodatkowej oferty spędzania czasu wolnego.

POTRZEBY MIESZKAŃCÓW

- Należy stworzyć miejsce, które scalałoby Gminę Lesznowola.
- Stworzenie ogólnodostępnych terenów zielonych w okolicach dworku, celem integracji Mieszkańców, w tym integracji międzypokoleniowej.
- Ścieżki edukacyjne w okolicznych lasach, pikniki i targi (np. cykliczne śniadaniowe, na których wyroby będą sprzedawać Mieszkańcy i/lub okoliczni, zwłaszcza mali przedsiębiorcy).
- Mieszkańcom zależy, aby promować Gminę Lesznowola (nie tylko lokalnie, ale również za granicą). Zaproponowano zorganizowanie wydarzenia integrującego społeczność polską, chińską i wietnamską.
- Budowa Gminnego Ośrodka Kultury i centrum rekreacji, amfiteatru, stworzenie miejsc spotkań.
- Postulat utworzenia biblioteki oraz świetlicy w budynku straży w Mrokowie.
- Budowa sali widowiskowej w Centrum Gminy.

SPORT I REKREACJA

Oferta spędzania czasu wolnego to nie tylko propozycje edukacyjno - kulturalne, ale też sportowo - rekreacyjne. Sport i rekreacja w Gminie Lesznowola są ważnymi dziedzinami życia społeczności lokalnej oraz jednym z kluczowych obszarów rozwoju polityki społecznej gminy. Na terenie Gminy Lesznowola znajduje się infrastruktura sportowa, która sprzyja rozwojowi aktywności fizycznej. Mieszkańcy mają możliwość uprawiania różnych dyscyplin sportowych w aktywnie działających klubach i stowarzyszeniach kultury fizycznej.

W gminie Lesznowola zadania z zakresu kultury fizycznej i rekreacji wykonuje Centrum Sportu, które administruje gminnymi obiektami sportowymi, terenami rekreacyjnymi i urządzeniami sportowymi. Centrum pełni funkcje edukacyjno - kulturalno - sportowe dla uczniów oraz dorosłych Mieszkańców gminy. W 2021 roku infrastruktura sportowa powiększyła się o halę sportową w Zamieniu oraz doposażono place zabaw i boiska rekreacyjne.

W 2021 roku infrastruktura sportowa obejmowała 94 obiekty sportowo - rekreacyjne, w tym:

- 6 hal sportowych,
- 2 stadiony lekkoatletyczne z kompleksem boisk,
- 2 kompleksy boisk sportowych,
- 4 ligowe boiska piłkarskie,
- 16 boisk rekreacyjnych; w tym do piłki nożnej 10, piłki siatkowej 5 i koszykówki 1,
- 32 place zabaw,
- 25 siłowni zewnętrznych,
- 5 street workoutów,
- 2 skateparki.

Centrum Sportu upowszechnia kulturę fizyczną wśród Mieszkańców gminy poprzez: organizowanie zajęć, zawodów oraz imprez sportowych, a także udostępnianie bazy sportowo - rekreacyjnej. Wraz z działającymi na terenie klubami i stowarzyszeniami sportowymi jest organizatorem wielu imprez sportowych umożliwiających integrację Mieszkańców oraz aktywne zagospodarowanie wolnego czasu.

W ofercie imprez sportowych znajdują się zawody Szkół Podstawowych rozgrywane w ramach rozgrywek Szkolnego Związku Sportowego nazywane Mistrzostwami Gminy Lesznowola, zawody powiatu piaseczyńskiego i między powiatowe oraz imprezy cykliczne, m.in. takie jak:

- Miting Lekkoatletyczny Gminy Lesznowola,
- Bieg po Dynię,
- Mikołajkowy Turniej Piłki Nożnej,
- Międzyprzedszkolna Spartakiada,
- Memoriał im. Marcina Rowińskiego w Piłce Nożnej,
- Edycja Rozgrywek Piłki Nożnej o Puchar Wójta Gminy Lesznowola,
- Turniej Piłki Siatkowej Amatorów,
- Turniej Piłki Siatkowej Młodzików i Młodziczek,
- Międzynarodowy Turniej Młodzików i Dzieci w JUDO o Puchar Wójta Gminy Lesznowola,
- Tataspartakiada,

DIAGNOZA
DO STRATEGII ROZWOJU GMINY LESZNOWOLA NA LATA 2022 - 2032.

- Zawody wędkarskie w Łazach i Mysiadle,
- Ogólnopolski Turniej Tańca Sportowego Grand Prix Polski, jak również liczne festyny w sołectwach z elementami sportowo - rekreacyjnymi.

Tabela 17. Wykaz imprez sportowych organizowanych lub współorganizowanych przez Centrum Sportu w Gminie Lesznówola w 2021 r.

L.p.	Nazwa imprezy, zawodów
1.	Memoriał im. Mateusza Walczaka w piłce siatkowej
2.	„Turniej 100 strzał” KYUDO
3.	XI Zawody Wędkarskie „Rybka 2021” w Mysiadle
4.	Zawody wędkarskie w Łazach
5.	II runda Mistrzostw Polski modeli zdalnie sterowanych ślizgów elektrycznych
6.	Mini Euro w Lesznówoli dla rocznika 2014 „Pomagamy - Wygrywamy”
7.	Piknik i Kino Plenerowe „Postaw na Rodzinę” w Lesznówoli
8.	Rodzinny Piknik - Święto Gminy Lesznówola 2021
9.	Dzień Dziecka sołectwa Podolszyn pn. „Piraci z Podolszyna”
10.	Rajd Rowerowy Odjazdowy Bibliotekarz 2021
11.	Akcja Lato 2021 (rolki, deskorolki)
12.	Mistrzostwa w Kolarstwie MTB „Legia MTB”
13.	Pożegnanie lata - sołecki piknik rodzinny Jazgarzewszczyzny
14.	Seminarium Heki w Kyudo
15.	20 - lecie „KS Walka Kosów”
16.	GD Dance Show 2021
17.	II Mistrzostwa Gminy Lesznówola w Amatorskim Kajakowaniu
18.	Lesznówolska Liga Siatkówki
19.	Dożynki w Podolszynie
20.	XVI Tataspartakiada osób niepełnosprawnych
21.	Piknik Rodzinny w Toshi w Lesznówoli
22.	Święto Dyni - VII Bieg Dyni 5 km
23.	Indywidualne Biegi Przełajowe (SZS)
24.	Mistrzostwa Gminy Lesznówola w Piłce Nożnej (SZS)
25.	Mistrzostwa Gminy Lesznówola w Szachach (SZS)
26.	Mistrzostwa Gminy Lesznówola w Badmintona (SZS)
27.	Mistrzostwa Gminy Lesznówola w Unihokeju (SZS)
28.	Mistrzostwa Gminy Lesznówola w Tenisie Stołowym (SZS)
29.	Mikołajki - Piknik Rodzinny Zgorzały
30.	Otwarcie Lodowiska w Lesznówoli
31.	Mikołajkowy Turniej Piłki Nożnej dla dzieci FC Lesznówola (rocznik 2015)

Źródło: dane Urząd Gminy w Lesznówoli, opracowanie własne.

W związku z wystąpieniem stanu pandemii i ustanowionymi ograniczeniami, kiedy ograniczano możliwość organizowania imprez sportowych, Centrum Sportu w ramach aktywności fizycznej prowadziło treningi i zawody online w tym:

- Zajęcia Ogólnorozwojowe,

DIAGNOZA
DO STRATEGII ROZWOJU GMINY LESZNOWOLA NA LATA 2022 - 2032.

- „#zostań w domu i ćwicz z Centrum Sportu”,
- Wybiegaj półmaraton z Centrum Sportu - wirtualny bieg z nagrodami,
- Kręć kilometry z Centrum Sportu - wirtualne rowerowe wyzwanie dla Mieszkańców gminy,
- „Sportowe wyzwanie z Centrum Sportu”- wyzwanie na siłowniach zewnętrznych i street workoutach.

Poniższa tabela, przedstawia wykaz obiektów rekreacyjnych i sportowych położonych na terenie placówek oświatowych.

Tabela 18. Wykaz obiektów rekreacyjnych oraz sportowych położonych na terenie placówek oświatowych.

L.p.	Nazwa placówki oświatowej	Rodzaj obiektu rekreacyjnego
1.	Zespół Szkolno - Przedszkolny im. Noblistów Polskich w Lesznowoli	1 sala gimnastyczna
		1 hala sportowa
		1 boisko
		4 place zabaw
2.	Szkoła Podstawowa w Łazach	2 sale gimnastyczne
		1 hala sportowa
		5 boisk
3.	Szkoła Podstawowa w Nowej Iwicznej	3 place zabaw
		2 sale gimnastyczne
		1 hala sportowa
4.	Szkoła Podstawowa w Mysiadle im. Polskich Olimpijczyków, Budynek główny przy ul. Kwiatowej 28 w Mysiadle	3 boiska
		1 plac zabaw
		1 hala sportowa
		2 boiska
5.	Budynek przy ul. Ogrodowej 13 w Mysiadle	1 plac zabaw
		1 sala gimnastyczna
5.	Budynek przy ul. Cyraneczki 8 w Zgorzale (filia szkoły)	1 plac zabaw
		1 sala gimnastyczna
		3 sale gimnastyczne
		1 hala sportowa
5.	Szkoła Podstawowa im. Marii Konopnickiej w Mrokowie	4 boiska
		2 place zabaw
		1 hala sportowa

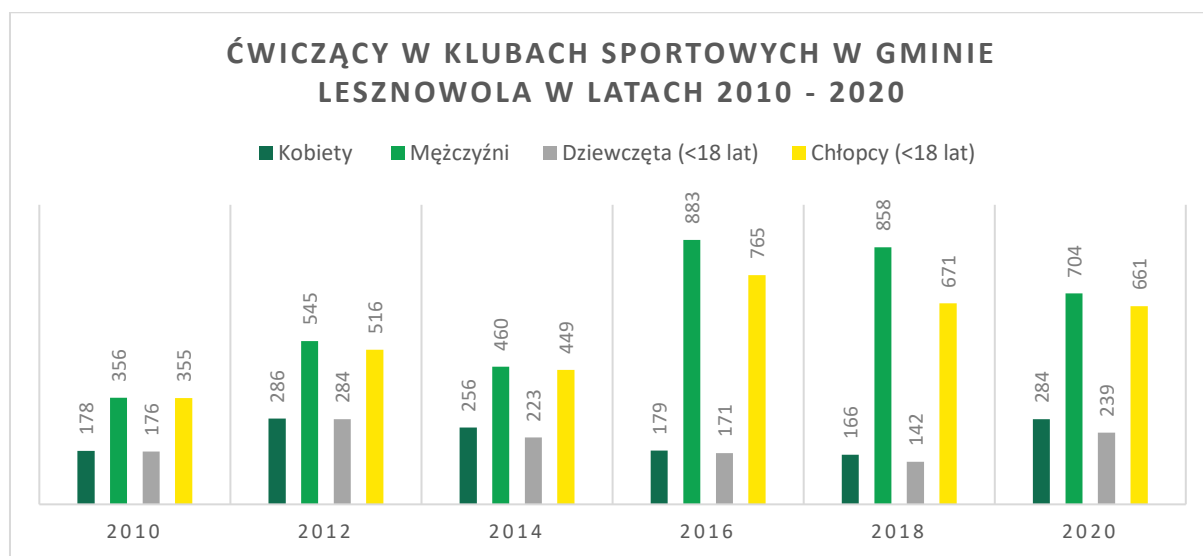
Źródło: dane Urząd Gminy w Lesznowoli, opracowanie własne.

Działalność sportową upowszechniają działają liczne Uczniowskie Kluby Sportowe oraz specjalizujące się w wielu dyscyplinach Kluby Sportowe zrzeszające dorosłych i młodzież. Organizacje pozarządowe statutowo zajmujące się sportem otrzymują środki z budżetu gminy na prowadzenie działalności sportowej dla dzieci i młodzieży, a także dorosłych. Również z budżetu dofinansowywane są obozy sportowe.

DIAGNOZA
DO STRATEGII ROZWOJU GMINY LESZNOWOLA NA LATA 2022 - 2032.

Odbywa się to w ramach otwartych konkursów ofert w oparciu o gminny program współpracy z organizacjami pozarządowymi. Według danych z 2020 w gminie Lesznowola zarejestrowano 1 888 ćwiczących (mężczyźni: 704, kobiety: 284, chłopcy do lat 18: 661, dziewczęta do lat 239).

Wykres 16. Ćwiczący w klubach sportowych w Gminie Lesznowola w latach 2010 - 2020.



Źródło: GUS- Bank Danych Lokalnych, opracowanie własne.

Z powyższych danych wynika, że zainteresowanie aktywnością fizyczną wzrosło w 2016 r. a wśród osób ćwiczących w klubach sportowych w Gminie Lesznowola zdecydowanie dominuje płeć męska - mężczyźni i chłopcy.

Gminy Lesznowola dopinguje uczniowskie kluby sportowe i stowarzyszenia kultury fizycznej, także w formie dotacji na realizację zadań publicznych z zakresu wspierania i upowszechniania kultury fizycznej i sportu a także przyznawania stypendiów sportowych dla zawodników za osiągnięcia sportowe. Wsparcie uzdolnionych uczniów Wójt Gminy Lesznowola za osiągnięcie wysokich wyników sportowych przyznała uczniom szczególnie uzdolnionym 20 stypendiów sportowych.

Dostrzegając postępy i zaangażowanie samorząd wspiera z budżetu działalność klubów sportowych, finansuje sport szkolny, organizuje imprezy sportowe, finansuje utrzymanie we właściwym stanie technicznym obiektów sportowych. Realizuje także zadania związane z budową (rozbudową) i modernizacją infrastruktury sportowej.

Ponadto w pobliżu Lesznowoli, Starej Iwiczna, Kolonii Warszawskiej znajdują się ośrodki jazdy konnej, gdzie można aktywnie spędzić czas.

Kwestię oceny dostępności infrastruktury i usług sportowo - rekreacyjnych (boiska, place zabaw) - 30% ocen pozytywnych podjęto w badaniu ankietowym, gdzie ponad 30,0% respondentów pozytywnie ocenia ten aspekt działalności gminy.

Ścieżki rowerowe na terenie Gminy Lesznowola mają długość 17 km, z czego 9 km jest pod zarządem gminy, 2 km pod zarządem starostwa, natomiast 6 km pod zarządem województwa. W zdecydowanej większości nie są to niestety odcinki przeznaczone tylko dla

DIAGNOZA
DO STRATEGII ROZWOJU GMINY LESZNOWOLA NA LATA 2022 - 2032.

ruchu rowerowego i kolidują z ruchem pieszym i samochodowym. Fakt istnienia różnorodnej i dogodnej sieci komunikacyjnej podnosi prestiż gminy oraz stanowi istotny argument, pozwalający stymulować jej dalszy, gospodarczy rozwój.

W gminie brakuje wewnętrznej sieci ścieżek rowerowych, pozwalających dbać o kondycję fizyczną w bezpieczny sposób, z dala od ruchliwych dróg.

Mieszkańcy w badaniu ankietowym wskazują na brak połączeń pomiędzy gminami. Zapytani o ocenę poszczególnych aspektów funkcjonowania gminy, szczególnie nisko respondenci oceniają dostępność ścieżek rowerowych - 86% ocen negatywnych.

PODSUMOWANIE

Gmina Lesznowola zapewnia aktywność fizyczną również najmłodszym Mieszkańcom, tworząc na jej obszarze place zabaw i miejsca rekreacji. Wypracowanie zdrowego trybu życia wśród Mieszkańców gminy powinno pójść w parze z rozwijającą się ogólnodostępną przestrzenią sportową i rekreacyjną a także tworzenie szlaków spacerowych i ścieżek rowerowych. Działania samorządu powinny nadal koncentrować się wokół rozwoju oraz upowszechniania na terenie gminy różnych form sportu i rekreacji.



WNIOSKI

- Zasoby naturalne gminy, w szczególności powierzchnie leśne, wody powierzchniowe a także istniejąca już oferta rekreacyjna (stadniny koni, obiekty sportowe, obiekty gastronomiczne) sprzyjają rozwojowi rekreacji weekendowej - bliskość Warszawy - napływ turystów może się odbywać również z tego kierunku.
- Obecność rozległych terenów leśnych i otwartych w gminie i obszarach sąsiednich, stanowią atrakcyjny cel wycieczek rowerowych.



WYZWANIA

- Zwiększenie ogólnodostępnej infrastruktury sportowej i rekreacyjnej.
- Planem na równoważenie intensywnego rozwoju terenów aktywności gospodarczej i usług wzdłuż tras komunikacyjnych oraz terenów mieszkaniowych, może być rozwój i aktywizacja funkcji turystyczno - rekreacyjnej codziennej i weekendowej.
- Zaprojektowanie i wdrożenie szerokiego zakresu imprez kulturalnych i sportowo - rekreacyjnych w gminie.
- Opracowanie i wdrożenie programu rozwoju szlaków pieszych i rowerowych itp.
- Udostępnienie obszarów chronionego krajobrazu dla celów rekreacyjnych.

POTRZEBY MIESZKAŃCÓW

- Budowa/rozbudowa i modernizacja ścieżek rowerowych, tras pieszych i biegowych, placu do jazdy na rolkach, hulajnodze, BMX, tzw. skateparki dla starszej młodzieży.
- Poszerzenie oferty i zwiększenie dostępu do usług w obszarze sportu i rekreacji.
- Zwiększenia dostępności miejsc rekreacyjnych (siłownie plenerowe, budowa basenu gminnego).
- Zabezpieczenie terenów rekreacji w gminie, najlepiej na gruntach własnych gminy bez ryzyka korzystania z terenów dzierżawionych przez gminę.
- Zorganizowane usługi czasowe, weekendowe, przestrzenie piknikowe, ścieżki zdrowia, miejsca integracji oraz rekreacji dla Mieszkańców.
- Wykorzystanie części lasów będących we władaniu Lasów Państwowych jako terenu rekreacyjnego, aby na tym obszarze można było zrealizować przedsięwzięcia kulturalne i rekreacyjne.
- Potrzeba, możliwości i potencjał zagospodarowania brzegu rzeki Utraty oraz wykorzystania stawów przy ul. Karasia na cele rekreacyjne.

DZIEDZICTWO KULTUROWE, TURYSTYKA I ZABYTKI

Rozmieszczenie bazy turystycznej to wypadkowa kilku istotnych uwarunkowań, które wpływają na jej liczbę, jakość i rodzaj. Zasadniczo dominującymi elementami mającymi wpływ na intensywność jej występowania są: walory turystyczne, wypoczynkowe i kulturowe miejscowości oraz dostęp komunikacyjny i standard miejsc noclegowych.

Lesznowola nie należy do typowo turystycznych gmin, jednak na jej terenie znajduje się wiele ciekawych obiektów związanych z dziedzictwem kulturowym.

Na terenie Gminy Lesznowola znajdują się cztery zabytkowe parki objęte ochroną konserwatorską:

- Park podworski w Lesznowoli z zachowanymi elementami geometrycznymi z połowy XVIII wieku o pow. 2,4 ha umieszczony w Rejestrze Konserwatora Zabytków nr 1055/399 z 1962 r.; na terenie tego parku wyróżniają się 2 jesiony wyniosłe,
- Park w Mrokowie o pow. 4,1 ha o charakterze krajobrazowym położony jest w sąsiedztwie stawów rybnych. Pochodzi z XIX wieku (niektóre elementy z XVII i XVIII wieku), drzewostan zestawiony ciekawie pod względem kolorystycznym został objęty ochroną konserwatorską. Wśród zadrzewienia pomnikowe 3 wiązy szypułkowe,
- Park w Jastrzębcu o pow. 5,99 ha ma już nieczytelny układ pierwotny, pod ochroną konserwatora zabytków,
- Park w Derdach o pow. 12,7 ha obejmuje układ zieleni przy klasztorze i park leśny założony w XVIII wieku pod ochroną konserwatora zabytków. Na jego terenie pomniki przyrody - 3 dęby szypułkowe.

Ponadto w gminie znajduje się znaczna ilość obiektów objętych ochroną konserwatorską. Przedstawia je poniższe zestawienie.

Tabela 19. Obszary i obiekty zabytkowe wpisane do rejestru zabytków w Gminie Lesznowola.

L.p.	Miejscowość	Obiekt	Własność	Nr działki	Datowanie
1.	Lesznowola	Dwór wraz z otaczającym drzewostanem	Gminy	9/13	II połowa XIX w.
2.	Lesznowola	Park	Gminy	5/8, 5/13, 6/2, 7/2, 9/11, 9/12, 237	połowa XVIII w.
3.	Stara Iwiczna	Cmentarz parafialny p.w. Zesłania Ducha Św. wraz ze starodrzewiem	prywatna	188	początek XIX w.
4.	Stara Iwiczna	Kościół parafialny p.w. Zesłania Ducha Św. (dawny kościół ewang. - augsburski)		187	1893 r.

DIAGNOZA
DO STRATEGII ROZWOJU GMINY LESZNOWOLA NA LATA 2022 - 2032.

L.p.	Miejscowość	Obiekt	Własność	Nr działki	Datowanie
5.	Stara Iwiczna	Plebania		187	przed 1893 r.
6.	Łazy	Park		362/31, 362/4, 362/28, 362/27, 362/26, 362/25, 362/23, 362/20, 362/13, 362/30	XVIII w.
7.	Łazy	Zakład wychowawczy Caritas		362/31	przed 1939 r.
8.	Jastrzębiec	Park		17/1, 20, 28, 30-42	połowa XVIII w.
9.	Jastrzębiec	Dwór		28	koniec XVIII w.
10.	Jastrzębiec	Obora - zabudowania gospodarcze zespołu dworskiego		17/1	początek XIX w.
11.	Jastrzębiec	Stajnia - zabudowania gospodarcze zespołu dworskiego		17/1	początek XIX w.
12.	Jastrzębiec	Spichlerz - zabudowania gospodarcze zespołu dworskiego	prywatna	17/1	początek XIX w.
13.	Łazy	Cmentarz		107, 539	1934 r.
14.	Magdalenka	Miejsce pamięci narodowej		2103	1946 r.
15.	Mroków	Dwór		125	XVIII w.
16.	Mroków	Park		123/3, 125, 126, 127, 131/4, 140, 142/1, 143	XVII/XVIII w. i XIX w.
17.	Zgorzała	Cmentarz epidemiczny		227/1	ok. 1830 r.
18.	Janczewice	Cmentarz wojenny		14	1915 r.
19.	Lesznowola	Figura św. Jana Niepomucena		218	1776 r.
20.	Podolszyn	Kapliczka z krzyżem		19	1910 r.
21.	Zamienie	Aleja dawnego majątku w Zamieniu	Skarb Państwa, Gmina Lesznowola, użytk. wieczysty - osoba prywatna,	22/7, część dz. nr 21, 22/9, 22/11, 22/12, 22/19, 22/20	Przełom XIX i XX w.

DIAGNOZA
DO STRATEGII ROZWOJU GMINY LESZNOWOLA NA LATA 2022 - 2032.

L.p.	Miejscowość	Obiekt	Własność	Nr działki	Datowanie
22.	Zamienie	Budynek techniczny (stacja trafo)	Skarb Państwa, użytk.	5/13	lata 50 - te XX w.
23.	Zamienie	Budynek techniczny (hydrofornia)	wieczysty - osoba	5/13	lata 50 - te XX w.
24.	Zamienie	Budynek tzw. "Spichlerz"	prywatna	22/3	I połowa XX w.
25.	Zamienie	Budynek mieszkalny w Zamieniu	Skarb Państwa, użytk.wieczystości - osoby prywatne	5/31	Przełom XIX i XX w.

Źródło: dane Urząd Gminy w Lesznowoli, opracowanie własne.

O bogatej historii ziem lesznowolskich świadczą zabytkowe cmentarze. Zlokalizowano 40 punktów archeologicznych świadczących o osadnictwie na tym terenie już 3500 lat p.n.e. Najważniejszym pomnikiem pamięci narodowej w Gminie Lesznowola jest pomnik w lesie magdaleńskim - ku czci pomordowanych w miejscu rozstrzelania 223 osób. Innym ważnym historycznie miejscem jest cmentarz w Łazach, gdzie pochowano rozstrzelanych.

Na terenie Gminy Lesznowola znajduje się duża ilość obiektów związanych z dziedzictwem kulturowym, z czego kilka zostało objętych ochroną na podstawie wpisu do rejestru zabytków. Zabytki te wymagają inwestycji w zakresie odbudowy i renowacji. Proces ten jest kosztowny i jest realizowany w zależności od dostępności środków. Przywracanie ich świetności jest uzależnione od środków finansowych, przede wszystkim zewnętrznych (głównie z budżetu UE), które pozwalają je zachować, udostępnić i promować.

Przez teren gminy w okolicach Magdaleny prowadzą szlaki turystyczne, których wykaz przedstawia się w sposób następujący:

- szlak czerwony - łączy lasy kampinoskie, nadarzyńskie z sękocińskimi i chojnowskimi. Prowadzi z Walendowa przez Miejsce Straceń w Magdalence do lasów chojnowskich,
- szlak czarny - biegnie przez las wokół Magdaleny prowadząc do Miejsca Straceń Więźniów Pawiaka zamordowanych w 1942 roku.

Gmina Lesznowola nie jest gminą typowo turystyczną, jednak na jej terenie nie brakuje punktów gastronomicznych i miejsca noclegowych (m.in. Gościniec Ojcowizna, Hotel Książę Poniatowski, Pensjonat Pod Orzechami, Wesoła Apartamenty a także noclegi w pokojach gościnnych oferowane przez Mieszkańców gminy).

DIAGNOZA
DO STRATEGII ROZWOJU GMINY LESZNOWOLA NA LATA 2022 - 2032.

Fotografia 2. Górki Piaskowe w Magdalence.



Ciekawym miejscem, w którym zorganizowane są imprezy plenerowe, biegi na orientację oraz zawody rowerowe są tzw. Górki Piaskowe w Magdalence.

Źródło: Strona internetowa Urzędu Gminy Lesznowola.

PODSUMOWANIE

Główną barierą rozwoju turystyki w oparciu o zasoby historyczne i przyrodnicze jest słabość infrastruktury oraz brak usług turystycznych koniecznych do obsługi ruchu, niedobór ciągów rowerowych oraz szlaków pieszo - rowerowych.



WNIOSKI

- Dziedzictwo kultury gminy, bogata historia, dobre położenie oraz obecność licznych zabytków stanowią pomyślne warunki do rozwoju wszelkich form wypoczynku, rekreacji i turystyki dla Mieszkańców gminy i okolic, w tym Warszawy.



WYZWANIA

- Szersze wykorzystanie faktu posiadania w granicach Gminy Lesznowola obszarów chronionych do jej promocji.
- Objęcie opieką obiektów zabytkowych, które wymagają pilnego odrestaurowania.
- Wykorzystanie lokalnych tradycji i historii dla celów promocyjnych.
- Wykreowanie imprezy turystycznej o zasięgu krajowym.
- Stworzenie atrakcyjnej oferty spędzania czasu wolnego dla dzieci i młodzieży.
- Rozwój gospodarstw agroturystycznych i turystyki weekendowej.
- Stworzenie nowych i promowanie istniejących produktów turystycznych i rekreacyjnych gminy w oparciu o posiadane zasoby dziedzictwa przyrodniczego i kulturowego.
- Tworzenie i utrzymywanie w odpowiednim stanie infrastruktury rekreacyjnej i wypoczynkowej.
- Program turystyczno - rekreacyjny powinien opierać się o formy wypoczynku najczęściej poszukiwane i najmniej dostępne, a możliwe do realizacji na terenie gminy Lesznowola.

POTRZEBY MIESZKAŃCÓW

- Organizowanie na większą skalę działań promocyjnych gminy oraz tras i szlaków turystycznych zarówno pieszych jak i rowerowych.

OCHRONA ZDROWIA

Zgodnie z ustawą o samorządzie gminnym, zaspokajanie potrzeb w zakresie publicznej opieki zdrowotnej należy do zadań własnych gminy, która w realizacji tego zadania musi kierować się uregulowaniami zawartymi w obowiązujących przepisach prawnych z obszaru systemu opieki zdrowotnej.

Mieszkańcy Gminy Lesznowola mają łatwy dostęp do usług w zakresie ochrony zdrowia, które świadczone są przez specjalistyczną kadrę zapewniającą wysoki poziom opieki medycznej. Potrzeby Mieszkańców Gminy Lesznowola w zakresie ochrony zdrowia realizowane są przez Niepubliczny Zakład Opieki Zdrowotnej SALUS, który świadczy usługi w ośrodkach zdrowia w Magdalence oraz w Mrokwie.

Spółka SALUS działa od 2001 roku i jest podmiotem leczniczym zarejestrowanym w Rejestrze Podmiotów Wykonujących Działalność Leczniczą Mazowieckiego Urzędu Wojewódzkiego w Warszawie. Podstawą działania NZOZ SALUS są umowy o udzielanie świadczeń opieki zdrowotnej zawarte z Narodowym Funduszem Zdrowia, które umożliwiają świadczenie usług medycznych w ramach ubezpieczenia zdrowotnego.

W zakresie kontraktów z NFZ NZOZ SALUS realizuje następujące świadczenia:

- Podstawowej Opieki Zdrowotnej (lekarze rodzinni, gabinety zabiegowe, gabinety szczepień),
- ambulatoryjnej opieki specjalistycznej (Poradnia Chirurgiczna, Poradnia Ginekologiczna),
- stomatologii (Poradnia Stomatologiczna).

Od roku 2016 SALUS Centrum Rehabilitacji i Aktywności Fizycznej (CRiAF) w Mrokwie realizuje w ramach NFZ świadczenia w zakresie rehabilitacji leczniczej - fizjoterapii ambulatoryjnej (fizykoterapia, kinezyterapia). W ramach Niepublicznego Zakładu Opieki Zdrowotnej SALUS oraz SALUS CRiAF skorzystać można również z komercyjnych usług medycznych. Poza tym SALUS CRiAF prowadzi zajęcia aktywności fizycznej: Zdrowy kręgosłup, Joga, Pilates, Płaski brzuch i stretching, Zumba fitness, Wushu.

Tabela 20. Oferta Niepublicznego Zakładu Opieki Zdrowotnej SALUS.

L.p.	Wyszczególnienie	Komórki organizacyjne
1.	I. Poradnia Podstawowej Opieki Zdrowotnej	W ramach POZ działają gabinety lekarzy rodzinnych (poradnie dla dorosłych i dla dzieci), poradnie dla dzieci zdrowych, gabinety zabiegowe, gabinety szczepień. W ramach POZ odbywają się również wizyty domowe. Do poradni podstawowej opieki zdrowotnej zapisanych jest prawie trzysta tysięcy osób. Opiekę nad pacjentami POZ sprawuje dziewięciu lekarzy w tym dwóch pediatrów. Zespół pielęgniarski liczy dziewięć pielęgniarek i jedną położną. Pod opieką NZOZ SALUS znajdują się również dzieci i młodzież dwóch Szkół Podstawowych - w Lesznowoli i Mrokwie.
2.	II. Poradnia Stomatologiczna	Poradnie Stomatologiczne działają w obu Ośrodkach Zdrowia. Są prowadzone przez trzech lekarzy stomatologów.

DIAGNOZA
DO STRATEGII ROZWOJU GMINY LESZNOWOLA NA LATA 2022 - 2032.

L.p.	Wyszczególnienie	Komórki organizacyjne
		W obu Poradniach Stomatologicznych lekarzom asystują wykwalifikowane asystentki stomatologiczne.
3.	III. Poradnia Ginekologiczna	Poradnia Ginekologiczna działa w Ośrodku Zdrowia w Mrokwie. Jest prowadzona przez trzech lekarzy ginekologii i położnictwa oraz wykwalifikowaną położną. Poza konsultacjami lekarskimi pacjentki mają możliwość brania udziału w badaniach profilaktycznych, mających na celu zmniejszenie ryzyka zachorowania na raka szyjki macicy.
4.	IV. Poradnia Chirurgiczna	Poradnia Chirurgiczna działa w Ośrodku Zdrowia w Mrokwie. Jest prowadzona przez lekarza specjalistę w zakresie chirurgii. Obejmuje zarówno konsultacje specjalistyczne jak i wykonywanie drobnych zabiegów chirurgicznych na miejscu, z możliwością wykonania badania histopatologicznego.
5.	V. Pracownie diagnostyczne	Wykonywane są badania laboratoryjne (pobrania materiału do badań, odbiór wyników), badania USG, badania EKG.

Źródło: dane Urząd Gminy w Lesznowoli, opracowanie własne.

NZOZ SALUS W LICZBACH:

W 2021 r. do w ramach świadczeń POZ prawie 12 727 pacjentów:

- 7 135 w ośrodku w Magdalence,
- 5 612 w ośrodku w Mrokwie,

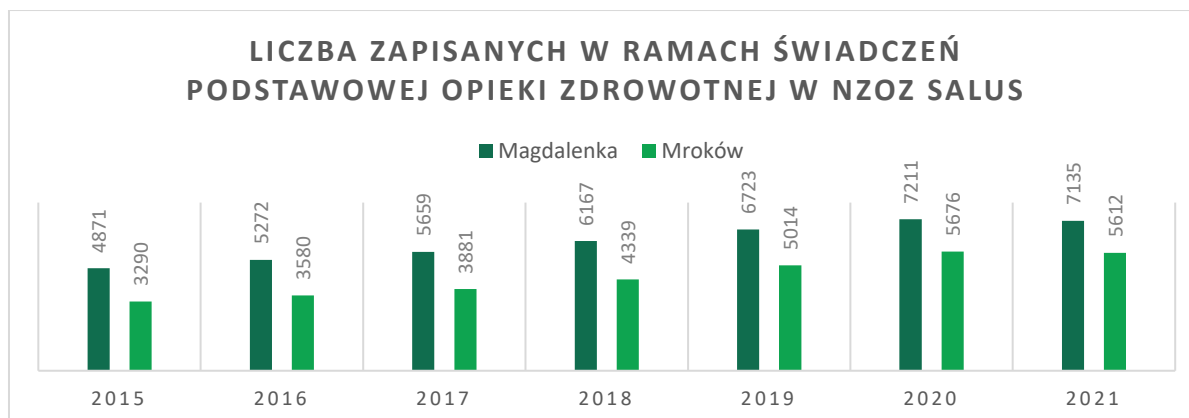
Liczba udzielonych porad przez lekarza POZ wyniosła prawie 53 495:

- 28 846 porad w ośrodku w Magdalence,
- 24 649 porad w ośrodku Mrokwie.

W ramach działania Poradni Stomatologicznej udzielono prawie 3 394 świadczeń medycznych:

- 1 528 w Magdalence,
- 1 866 w Mrokwie.

Wykres 17. Liczba zapisanych w ramach świadczeń podstawowej opieki zdrowotnej w NZOZ SALUS w latach 2015 - 2021.



Źródło: dane Urząd Gminy w Lesznowoli, opracowanie własne.

DIAGNOZA
DO STRATEGII ROZWOJU GMINY LESZNOWOLA NA LATA 2022 - 2032.

Jak wynika z powyższego, z roku na rok rośnie liczba osób zapisanych w ramach świadczeń podstawowej opieki zdrowotnej w NZOZ SALUS w miejscowościach: Mroków i Magdalena.

Ponadto Mieszkańcy Gminy Lesznowola mają możliwość skorzystania z usług medycznych oferowanych przez inne podmioty, takie jak m.in.: NZOZ EDMED, CM LUX MED, LOTUS MEDICAL CENTER, Psychoterapia Nowa Wola, HappyNest Center czy Przychodnia dla dzieci i rodziców Tolek.

Mieszkańcy gminy mogą korzystać z ratownictwa medycznego, najbliższe służby zlokalizowane są w Piasecznie i Mrokowie. Oprócz szpitali w Warszawie, Mieszkańcy gminy mają dostęp do NZOZ Szpital św. Anny w Piasecznie, gdzie prowadzone jest leczenie w zakresie:

- Oddziału chorób wewnętrznych i chorób serca,
- Oddziału chirurgicznego,
- Oddziału pediatrycznego,
- Oddziału neonatologicznego,
- Oddziału ginekologiczno - położniczego,
- Oddziału urologii.

Ponadto w placówce prowadzona jest opieka specjalistyczna w ramach poradni: alergologicznej (dzieci i dorośli), chirurgii ogólnej, dermatologicznej, diabetologicznej, ginekologiczno - położniczej, kardiologicznej, laryngologicznej, leczenia nadwagi i otyłości, leczenia uzależnień, neurologicznej (dzieci i dorośli), ortopedycznej, pulmonologicznej, rehabilitacyjnej, reumatologicznej, urologicznej i zdrowia psychicznego.

PROFILAKTYKA ZDROWIA

Samorząd realizuje wiele działań o charakterze profilaktycznym i promocyjnym, mających na celu edukację zdrowotną, zmianę postaw prozdrowotnych i wyższą jakość życia Mieszkańców. Gmina Lesznowola prowadzi działania na rzecz zwalczania narkomanii i przeciwdziałania alkoholizmowi. Wydatki poniesione na ten cel w 2020 roku dotyczyły przede wszystkim realizacji zadań określonych w Gminnym Programie Profilaktyki i Rozwiązywania Problemów Alkoholowych oraz Przeciwdziałania Narkomanii.

Ponadto w roku 2021 gmina kontynuowała rozpoczętą w roku 2020 r. współpracę ze Studenckim Kołem Naukowym Onkoma, działającym przy Klinice Gastroenterologii Onkologicznej w Narodowym Instytucie Onkologii im. Marii Skłodowskiej - Curie w Warszawie - Państwowego Instytutu Badawczego (SKN ONKOMA). Projekt trwał do 1 czerwca 2021 roku, a w jego ramach realizowano czynności mające na celu przeciwdziałanie zachorowaniom na czerniaka. W ramach tego programu uczniowie klas 7 i 8 szkół podstawowych, z wykorzystaniem materiałów udostępnionych przez SKN ONKOMA, zapoznawali się z zasadami profilaktyki czerniaka. Przewidziano, że z wykorzystaniem „zasad ABCDE - czerniakowe abecadło”, uczniowie przeprowadzą samobadanie skóry i nauczą się jak odróżniać zmiany podejrzone o charakter nowotworowy od zwykłych znamion.

Tak jak w latach poprzednich, również w roku 2021 gmina podejmowała działania w zakresie profilaktyki chorób raka piersi - w styczniu, w marcu, w lipcu i we wrześniu mieszkanki Gminy Lesznowola mogły bezpłatnie wykonać badanie mammograficzne piersi w mobilnych stacjach diagnostycznych - mammobusach.

DIAGNOZA
DO STRATEGII ROZWOJU GMINY LESZNOWOLA NA LATA 2022 - 2032.

Rok 2021 to drugi rok trwania pandemii COVID - 19, w którym Gmina Lesznowola podejmowała działania mające na celu promowanie szczepień przeciw wirusowi SARS - CoV - 2. W 2021 r. na terenie gminy działało 5 populacyjnych punktów szczepień oraz 2 Punkty Szczepień Powszechnych. Były podejmowane również liczne akcje promujące szczepienia. Dzięki tym działaniom oraz odpowiedzialnemu podejściu Mieszkańców do akcji szczepień przeciw COVID - 19 Gmina Lesznowola zajęła I miejsce w skali powiatu w konkursie Rosnąca odporność (nagroda 1 mln złotych), a w Konkursie Gmina Na Medal jako jedna z 15 gmin w Polsce - Gmina Lesznowola zdołała do 31 grudnia 2021 r. osiągnąć wymagany 67% poziom wyszczepienia (nagroda 100 tys. zł).

Obecnie w dwóch Przychodniach realizowane są następujące bezpłatne programy profilaktyczne:

1. Program profilaktyczny chorób układu krążenia (CHUK),
2. Program profilaktyczny gruźlicy,
3. Program profilaktyczny raka jamy ustnej - pacjent zostanie przebadany pod kątem zmian w obrębie głowy, szyi oraz jamy ustnej, które należałoby poddać dalszej diagnostyce,
4. Program Profilaktyczny „Sercu na Ratunek” - KORDIAN - który ma na celu wzrost świadomości oraz zwiększenie wykrywalności chorób układu sercowo - naczyniowego u osób w wieku aktywności zawodowej,
5. Pilotaż wykrywania zaburzeń ze spektrum autyzmu przy bilansie 2-latka,
6. Program profilaktyczny chorób odkleszczowych,
7. Program profilaktyczny raka szyjki macicy,
8. Higienizacja jamy ustnej,
9. Szczepienia przeciwko COVID - 19.

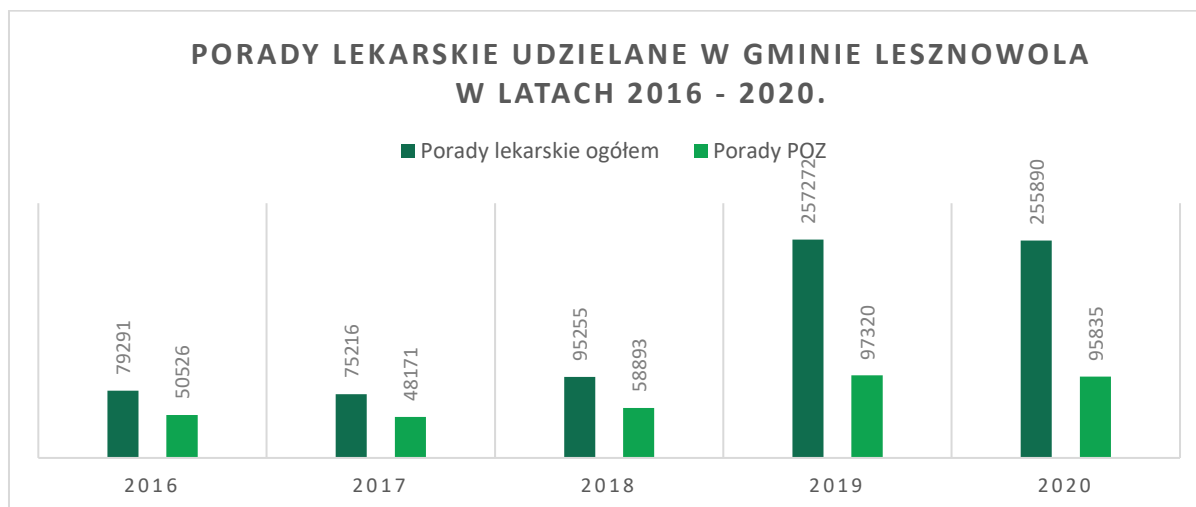
ZDROWIE PSYCHICZNE I WSPARCIE W SYTUACJACH KRYZYSOWYCH

W ramach zapewnienia ochrony zdrowia psychicznego w Mrokwie przy ul. Górskiego 6a działa Punkt Interwencji Kryzysowej. W punkcie wsparcia porad udzielają specjaliści z Powiatowego Ośrodka Interwencji Kryzysowej w Górze Kalwarii. Wszystkie porady i udzielana pomoc są bezpłatne. Oferta skierowana jest do osób, które przeżywają kryzys spowodowany utratą pracy czy zdradą, jak i osób doświadczających przemocy domowej, uwikłanych w konflikty rodzinne i pogrążonych w depresji, a także rodziców borykających się z trudnościami wychowawczymi oraz do dzieci. W 2020 roku z porad skorzystało 210 osób. W 2020 roku Gmina Lesznowola brała udział w pracach mających na celu otwarcie Środowiskowego Centrum Zdrowia Psychicznego (ŚCZP) dla dzieci i młodzieży, które od stycznia 2021 pomaga dzieciom i młodzieży rozwiązywać ich problemy emocjonalne. ŚCZP dla dzieci i młodzieży funkcjonuje w Mrokwie.

Z danych GUS wynika, iż liczba udzielonych porad lekarskich ogółem w latach 2016 - 2020 sukcesywnie wzrastała do poziomu 255 890 porad i zwiększyła się w stosunku do roku 2016 o 176 599 porad czyli o ponad 222,7%.

DIAGNOZA
DO STRATEGII ROZWOJU GMINY LESZNOWOLA NA LATA 2022 - 2032.

Wykres 18. Porady lekarskie udzielane w Gminie Lesznowola w latach 2016 - 2020.

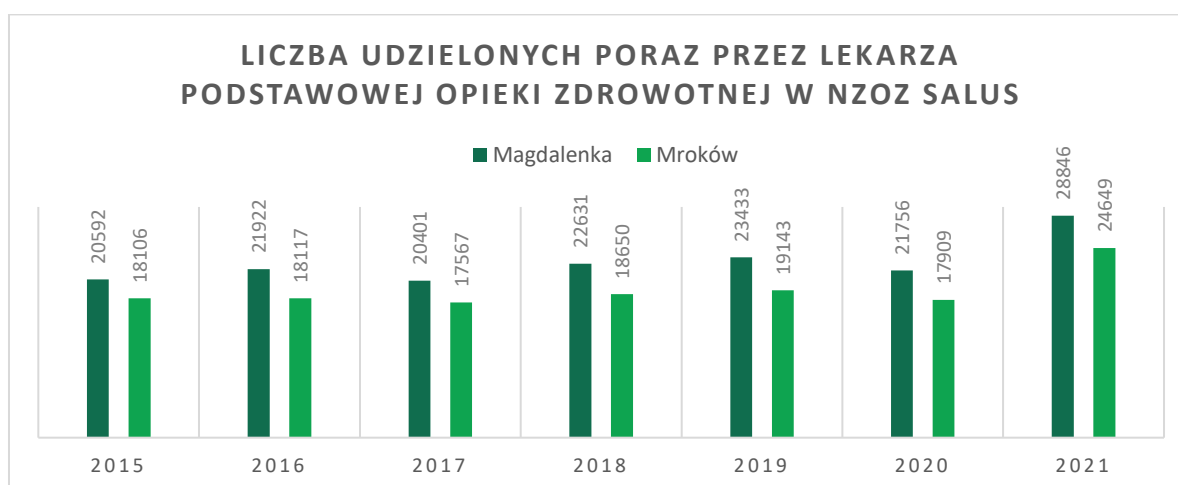


Źródło: Bank Danych Lokalnych GUS, opracowanie własne.

W 2019 r. udzielono na terenie Gminy Lesznowola ogółem 257 272 ambulatoryjnych porad lekarskich, z czego 97 320 porad w ramach podstawowej opieki zdrowotnej, natomiast w 2020 r. ogółem 255 890 ambulatoryjnych porad lekarskich, z czego 95 835 porad w ramach podstawowej opieki zdrowotnej. Może to wskazywać z jednej strony na zmniejszoną potrzebę na korzystanie z usług lekarskich, natomiast z drugiej strony spadek liczby porad może wynikać ze zmniejszonej wydolności służby zdrowia a także obawy pacjentów przed zakażeniem koronawirusem.

Poniższe zestawienie przedstawia systematycznie wzrastającą liczbę udzielonych porad przez lekarza podstawowej opieki zdrowotnej w NZOZ SALUS latach 2015 - 2021 w Mrokowie i Magdalence.

Wykres 19. Liczba udzielonych porad przez lekarza podstawowej opieki zdrowotnej w NZOZ SALUS w Gminie Lesznowola w latach 2015 - 2021.



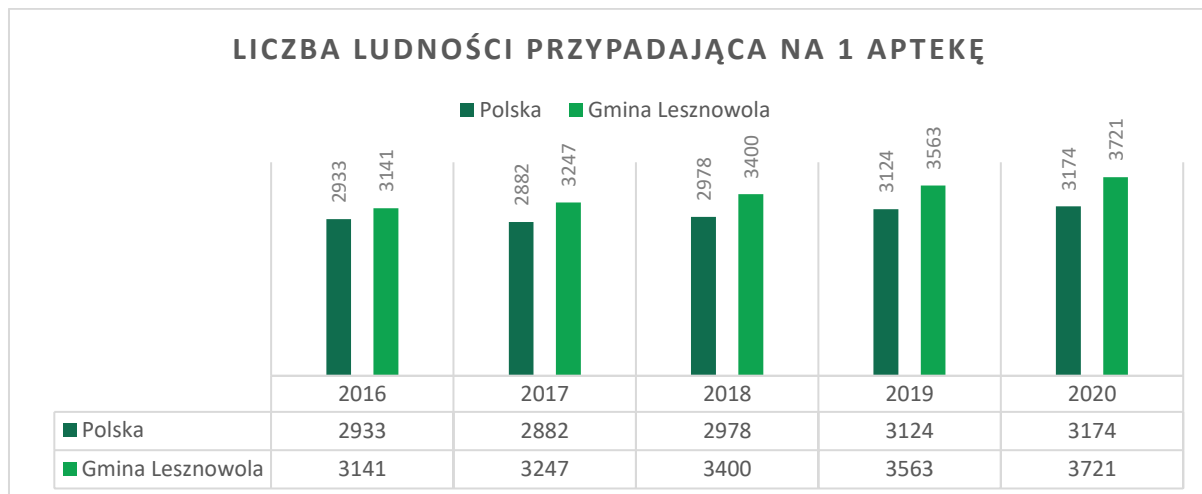
Źródło: Bank Danych Lokalnych GUS, opracowanie własne.

Na terenie Gminy Lesznowola w roku 2020 działało 8 aptek i 1 punkt apteczny. Każda z nich świadczyła swe usługi dla 3 721 Mieszkańców. Jak przedstawia poniższy wykres, dostęp

DIAGNOZA
DO STRATEGII ROZWOJU GMINY LESZNOWOLA NA LATA 2022 - 2032.

do aptek ogólnodostępnych jest stosunkowo wysoki, ale stale minimalnie wzrasta liczba osób przypadająca na 1 aptekę, spowodowane jest zwiększającą się gęstością zaludnienia.

Wykres 20. Liczba ludności na 1 ogólnodostępną aptekę w latach 2016 - 2020.



Źródło: Bank Danych Lokalnych GUS, opracowanie własne.

PODSUMOWANIE

Opieka medyczna w Gminie Lesznówola to kategoria, która została oceniona w ankiecie słabiej niż pozostałe dziedziny życia lokalnego a dostępność infrastruktury i usług społecznych - ochrona zdrowia - uzyskała względnie wysoki udział opinii mówiących o pogorszeniu sytuacji - ponad 51,6% ocen negatywnych.

Zapewnienie Mieszkańcom odpowiedniego poziomu opieki zdrowotnej wpłynie pozytywnie na podniesienie komfortu ich życia i zadowolenia ze świadczonych usług. Obecnie dostępność i jakość usług zdrowotnych stają się wyznacznikiem jakości życia oraz determinują trwałą i zrównoważony rozwój gospodarczy. Korzystna zmiana tej sytuacji nie jest możliwa bez wprowadzenia szerokich zmian w systemie na szczeblu krajowym.

Nawet przy braku szczegółowych danych statystycznych można przypuszczać, że do rangi najważniejszych zadań Gminy Lesznówola w zakresie opieki medycznej urastają te same problemy, które uwidaczniają się w skali ogólnopolskiej - niewydolność systemu związana z brakiem wykwalifikowanej kadry, wydłużony czas oczekiwania na udzielenie pomocy czy niedostatki sprzętowe. Co uwidacznia się zwłaszcza w okresie epidemii COVID - 19.

Skuteczne propagowanie zdrowego stylu życia z większą aktywnością fizyczną, ze zmianą diety, eliminacją nikotyny, zmniejszeniem spożycia alkoholu i poprawą jakości powietrza może przynieść większe efekty niż rosnące nakłady na medycynę naprawczą.

Rozwiązanie tych problemów wydaje się kluczowym także ze względu na wskazywane wcześniej procesy demograficzne i spodziewane w związku z nimi zwiększenie zapotrzebowania na usługi medyczne i opiekuńcze.

W październiku 2020 r. w Gminie Lesznówola przeprowadzono badanie ankietowe dotyczące potrzeb Mieszkańców w zakresie profilaktyki zdrowotnej. Analiza wyników wykazała, że główne problemy zdrowotne Mieszkańców lub członków ich najbliższej rodziny to przede wszystkim z choroby układu krążenia i narządu ruchu.

Większość uczestników badania ocenia stan zdrowia swój i rodziny jako dobry i deklaruje, że uprawia 2 - 3 razy w tygodniu aktywność fizyczną. Większość ankietowanych to zwolennicy szczepień. Można zatem przypuszczać, że wpływ na dobrą kondycję zdrowotną Mieszkańców Gminy Lesznówola ma aktywność ruchowa oraz szczepienia i badania profilaktyczne, które połowa respondentów wykonuje co najmniej raz w roku lub częściej.

W związku z tym można wnioskować, że w profilaktyce zdrowotnej istotne miejsce powinna zająć aktywność fizyczna, zdrowa dieta oraz rehabilitacja. Zebrane dane posłużą przygotowaniu odpowiednich dla Mieszkańców programów zdrowotnych realizowanych przez gminę.

 WNIOSKI	 WYZWANIA
<ul style="list-style-type: none">▪ Ryzyko wystąpienia problemów dotyczących bieżącego funkcjonowania placówek opieki zdrowotnej, związanych z brakami kadrowymi, sprzętowymi oraz finansowymi.▪ Wzrost zapotrzebowania na opiekę zdrowotną i usługi specjalistyczne, związane ze zmianami w strukturze demograficznej.	<ul style="list-style-type: none">▪ Potrzeba rozwoju profilaktyki zdrowotnej dla Mieszkańców gminy.▪ Zwiększenie zakresu usług specjalistycznych służby zdrowia.▪ Programy promocji zdrowego stylu życia, rozwoju warunków oraz zachęcania Mieszkańców do aktywności fizycznej, potrzeby rozwoju rehabilitacji, programów szczepień ochronnych dla dzieci i dorosłych.▪ Zapewnienie bezpieczeństwa Mieszkańcom Gminy Lesznowola poprzez usprawnienie systemu ochrony zdrowia.▪ Zapobieganie problemom związanym z funkcjonowaniem służby zdrowia na poziomie lokalnym.▪ Współdziałanie w tworzeniu oferty wsparcia dla osób i rodzin dotkniętych skutkami pandemii koronawirusa.
POTRZEBY MIESZKAŃCÓW	
<ul style="list-style-type: none">▪ Zdaniem Mieszkańców, gminie potrzebny jest ośrodek zdrowia i rozwój profilaktyki zdrowia, aby osoby starsze i mające problemy zdrowotne miały łatwiejszy dostęp do świadczeń.▪ Rozszerzenie oferty z zakresu służby zdrowia łącznie ze szpitalem, który zaspokoi pierwsze potrzeby Mieszkańców w tym zakresie.	

POMOC SPOŁECZNA

Funkcjonujący w Polsce system opieki społecznej w swych założeniach służy wsparciu osób i rodzin, które na skutek przyczyn obiektywnych nie są w stanie zaspokoić swoich podstawowych potrzeb społeczno - bytowych.

Ustawa o pomocy społecznej działająca przy pomocy instytucji do tego powołanych, organizuje pomoc społeczną umożliwiając przezwyciężenie trudności życiowych obywateli, którzy samodzielnie przy pomocy posiadanych zasobów i umiejętności nie są w stanie tychże trudności przezwyciężyć.

Pomoc instytucji państwowych działających w obszarze pomocy społecznej polega na wsparciu osób i rodzin głównie z powodu: ubóstwa, sieroctwa, inwalidztwa, bezdomności, bezrobocia, długotrwałej i ciężkiej choroby, problemów wychowawczych, alkoholizmu i narkomanii oraz zdarzenia losowego i sytuacji kryzysowej.

Pomoc społeczna jest instytucją polityki społecznej państwa, mającą na celu umożliwienie osobom i rodzinom przezwyciężania trudnych sytuacji życiowych, których nie są one w stanie pokonać, wykorzystując własne zasoby i możliwości. Instytucja ta wspiera osoby i rodziny w wysiłkach zmierzających do zaspokojenia niezbędnych potrzeb i umożliwia im życie w warunkach odpowiadających godności człowieka. (art.2 pkt 1 i art. 3 pkt 1 ustawy o pomocy społecznej).

Zadania z zakresu pomocy społecznej w Gminie Lesznowola realizuje Gminny Ośrodek Pomocy Społecznej w Lesznowoli (GOPS). W 2021 roku beneficjentami pomocy społecznej były 234 osoby, w tym 163 osoby w przedziale wiekowym 18 - 59 lat oraz 71 osób w wieku 60 +. Ze wszystkich osób, które w 2021 roku skorzystały ze świadczeń pomocy społecznej 153 osoby były poniżej kryterium dochodowego oraz 81 osób powyżej kryterium dochodowego. Spośród wszystkich osób korzystających w 2021 roku, 130 osób to osoby długotrwale korzystające, a wśród nich 69 to kobiety i 61 mężczyzn.

ŚWIADCZENIA DLA MIESZKAŃCÓW

Przyczyny udzielania świadczeń z pomocy społecznej w 2021 r.:

- długotrwała lub ciężka choroba,
- bezrobocie,
- ubóstwo,
- niepełnosprawność.



DIAGNOZA
DO STRATEGII ROZWOJU GMINY LESZNOWOLA NA LATA 2022 - 2032.

Tabela 21. Powody korzystania z pomocy społecznej w latach 2020 - 2021.

L.p.	Rodzaj powodu	Liczba rodzin	Liczba osób w rodzinie	Liczba osób w rodzinie
		2020		2021
1.	Ubóstwo	230	367	153
2.	Sieroctwo	0	0	0
3.	Bezdomność	3	3	7
4.	Potrzeba ochrony macierzyństwa	21	91	12
5.	W tym wielodzietność	12	65	6
6.	Bezrobocie	74	150	72
7.	Niepełnosprawność	69	115	63
8.	Długotrwała choroba	107	199	115
9.	Bezradność w sprawach opiekuńczo - wychowawczych i prowadzenia gospodarstwa domowego - ogółem	30	91	33
10.	Rodziny niepełne	23	68	28
11.	Rodziny wielodzietne	4	20	5
12.	Przemoc w rodzinie	2	6	2
13.	Potrzeba ochrony ofiar handlu ludźmi	2	3	3
14.	Alkoholizm	10	14	11
15.	Narkomania	1	2	1
16.	Trudności w przystosowaniu się do życia po zwolnieniu z ZK	5	8	7
17.	Zdarzenie losowe	8	0	11
18.	Trudności w integracji osób, które utrzymały status uchodźcy lub ochronę uzupełniającą	0	19	7
RAZEM		601	1221	536

Źródło: dane z Gminnego Ośrodka Pomocy Społecznej.

Z przedstawionych powyżej danych wynika, że zdecydowanie najczęstszym powodem przyznawania pomocy Mieszkańcom Gminy Lesznowola było ubóstwo i bezrobocie. Następnie długotrwała choroba, niepełnosprawność. Na uwagę zasługuje fakt, że dość duża grupa rodzin korzystała z pomocy GOPS z tytułu bezradności w sprawach opiekuńczo - wychowawczych i prowadzenia gospodarstwa domowego. Natomiast niewiele osób skorzystało ze świadczeń z powodu bezdomności i zdarzenia losowego. Jak wynika z tabeli nie odnotowano przyznanych świadczeń z powodu sieroctwa oraz integracji osób z uzyskanym statusem uchodźcy.

W Gminnym Ośrodku Pomocy Społecznej realizowane jest zadanie Wójta Gminy wynikające z ustawy o świadczeniach opieki zdrowotnej finansowanych ze środków publicznych. Do korzystania z tej formy świadczeń mają prawo inne osoby niż ubezpieczeni. Prawo do tego typu świadczenia przysługuje przez okres 90 dni i w 2021 roku z tego typu pomocy skorzystało 16 osób.

DIAGNOZA
DO STRATEGII ROZWOJU GMINY LESZNOWOLA NA LATA 2022 - 2032.

W strukturach GOPS Lesznówola od 2010 r. działa w Łazach Świetlica - placówka opiekuńczo - wychowawcza wsparcia dziennego. Pobyt dziecka w placówce jest bezpłatny i dobrowolny. Świetlica może objąć opieką 35 dzieci, z czego w 2021 r. z jej usług skorzystało 28 podopiecznych.

ŚWIADCZENIA RODZINNE

Tabela 22. Rodzaj wsparcia udzielonego na dzień 31 grudnia 2021 r. przez Gminny Ośrodek Pomocy Społecznej.

L.p.	Rodzaj zadania/wsparcia	Ilość świadczeń/osób objętych wsparciem	Kwota
1.	Zasiłek rodzinny	208 rodzin, w tym 409 dzieci	872 601,82 zł
2.	Zasiłek pielęgnacyjny Świadczenie pielęgnacyjne Specjalny zasiłek opiekuńczy	424 rodzin 96 rodzin 4 rodziny łącznie 6115 świadczeń	1 051 109,38 zł
3.	Pomoc państwa w wychowaniu dzieci - „RODZINA 500 PLUS”	5 946 rodzin, w tym 9 218 dzieci	54 208 482,50 zł
4.	„DOBRY START” - PROGRAM 300+	35 rodzin, 48 dzieci	14 250,00 zł
5.	PROGRAM „ASYSTENT RODZINY I KOORDYNATOR RODZINNEJ PIECZY ZASTĘPCZEJ”	20 rodzin	180 251,00 zł
6.	OGÓLNOPOLSKA KARTA DUŻEJ RODZINY	kartę wydano 994 rodzinom składającym się z 4198 osób, w tym 2487 dzieci.	-
7.	LESZNOWOLSKA KARTA DUŻEJ RODZINY	kartę otrzymało 611 rodzin składających się z 3409 osób, w tym 1991 dzieci.	-
8.	„Posiłek w szkole i w domu” - posiłki w szkole - zasiłek celowy	39 rodzin, w tym 67 dzieci 128 rodzin	280 472,84 zł
9.	OGÓLNOPOLSKA KARTA SENIORA EDYCJA GMINY LESZNOWOLA LESZNOWOLSKA KARTA SENIORA	wydano 52 karty wydano 50 kart	-
10.	PROGRAM OPERACYJNY POMOC ŻYWNOŚCIOWA 2014 - 2020 Z EUROPEJSKIEGO FUNDUSZU POMOCY NAJBARDZIEJ POTRZEBUJĄCYM W 2020 r.	201 osób Ilość wydanej żywności - 13 324,29 ton	-
11.	DODATEK MIESZKANIOWY	29 rodzin	61 885,80 zł
12.	DODATEK ENERGETYCZNY	7 gospodarstw domowych	1 125,84 zł

Źródło: dane Urzędu Gminy w Lesznówoli, opracowanie własne.

DIAGNOZA
DO STRATEGII ROZWOJU GMINY LESZNOWOLA NA LATA 2022 - 2032.

Tabela 23. Świadczenia rodzinne w Gminnym Ośrodku Pomocy Społecznej w Lesznowoli w roku 2021.

L.p.	Rodzaj świadczenia	Liczba rodzin	Liczba osób w rodzinie	W tym dzieci	Liczba świadczeń
1.	Zasiłki rodzinne wraz z dodatkami	274	1016	534	7467
2.	Zasiłki pielęgnacyjne	388	666	399	4321
3.	Świadczenia pielęgnacyjne	89	219	89	986
4.	Specjalny zasiłek opiekuńczy	5	15	-	48
5.	Ubezpieczenia emerytalno - rentowe	80	-	-	963
6.	Ubezpieczenia zdrowotne	23	-	-	276
7.	Jednorazowa zapomoga urodzenia się dziecka	111	-	-	111
8.	Świadczenia rodzicielskie	75	-	-	75
9.	Jednorazowe świadczenie Za życiem	6	-	-	6
10.	Pomoc materialna dla uczniów	21	-	38	380

Źródło: dane z Gminnego Ośrodka Pomocy Społecznej.

Ponadto kolejną formą pomocy jaką realizuje Gminny Ośrodek Pomocy Społecznej w Lesznowoli są:

- świadczenia alimentacyjne, które wspierają osoby znajdujące się w trudnej sytuacji materialnej z powodu braku możliwości wyegzekwowania alimentów,
- świadczenia wychowawcze - Program Rodzina 500+ to wsparcie dla polskich rodzin w częściowym pokryciu wydatków związanych z wychowaniem dziecka, w tym z opieką nad nim i zaspokojeniem jego potrzeb życiowych.

W gminie realizowany jest rządowy program Dobry Start - jest to coroczne 300,00 złotych jednorazowego wsparcia dla wszystkich uczniów rozpoczynających rok szkolny, rodziny otrzymują świadczenie bez względu na dochód. Program obejmuje dzieci wychowujące się zarówno w rodzinach, jak i te przebywające w pieczy zastępczej.

Gmina Lesznowola uruchomiła program wspierania rodzin wielodzietnych w ramach Karty Dużej Rodziny. Rodziny wielodzietne mogą również korzystać z Ogólnopolskiej Karty Dużej Rodziny która upoważnia do zniżek i dodatkowych uprawnień dla rodzin 3+ zarówno w instytucjach publicznych, jak i w firmach prywatnych.

Tabela 24. Statystyki dotyczące Karty Dużej Rodziny w Gminie Lesznowola w 2020 r.

L.p.	Wyszczególnienie	Liczba rodzin	Liczba osób w rodzinie	W tym dzieci
1.	Lesznowolska Karta Dużej Rodziny	566	3165	1844
2.	Ogólnopolska Karta Dużej Rodziny	905	3881	2186

Źródło: dane z Gminnego Ośrodka Pomocy Społecznej.

W celu ułatwienia życia Seniorom Rada Gminy Lesznowola na sesji w dniu 09 lutego 2018 r. podjęła uchwałę nr 579/XL/2018 w sprawie przyjęcia Programu „Lesznowolska Karta Seniora”. Program „Lesznowolska Karta Seniora” ma na celu propagowanie prozdrowotnego stylu życia, przeciwdziałanie wykluczeniu społecznemu Seniorów, aktywizację społeczną Seniorów, kształtowanie pozytywnego wizerunku Seniorów, zachęcanie do uczestnictwa w wydarzeniach edukacyjnych, kulturalnych i sportowych oraz poprawa warunków materialnych życia Seniorów. Program „Lesznowolska Karta Seniora” spójny jest z Programem „Ogólnopolska Karta Seniora - edycja Gminy Lesznowola” (który to również jest oferowany Seniorom w Gminnym Ośrodku Pomocy Społecznej w Lesznowoli) stanowiąc jego uzupełnienie jako istotny element senioralnej polityki społecznej w Gminie Lesznowola. W kolejnych latach planuje się rozwój programu oraz poszukiwanie kolejnych podmiotów zainteresowanych współpracą z samorządem w ramach oferowania zniżek Seniorom na swoje usługi.

PROJEKTY REALIZOWANE PRZEZ GMINNY OŚRODEK POMOCY SPOŁECZNEJ W LESZNOWOLI

1) SOCJODRAMA JAKO NARZĘDZIE PROFILAKTYKI PRZEMOCY

Projekt jest nowatorskim rozwiązaniem polegającym na wypracowaniu i wdrożeniu (dzięki współpracy z partnerem włoskim) modelu programu korekcyjno - edukacyjnego z elementami socjodramy zapobiegającego przemocy w rodzinie wobec osób starszych. Projekt realizowany był od 1.04.2019 r. do 30.09.2020 r. przez Gminny Ośrodek Pomocy Społecznej w Lesznowoli w partnerstwie z firmą GLOBAL TC Sp. z o.o. (lider Projektu), organizacją Anziani e non solo soc. Coop. Soc - spółdzielnia europejska (partner włoski) oraz Miejsko - Gminnym Ośrodkiem Pomocy Społecznej w Pilawie, Orzyszu i Pieszku. W projekcie uczestniczyło 36 seniorów i opiekunów świadczących usługi opiekuńcze, a także członków rodzin sprawujących opiekę nad seniorami. Wynikiem projektu był podręcznik do wykorzystania przez instytucje świadczące pomoc osobom starszym na terenie całego kraju. Podręcznik jest dostępny na stronie GOPS Lesznowola oraz na stronach internetowych pozostałych Partnerów projektu.

2) KLUB SENIOR+ W MAGDALENCE

Klub ten zapewnia czterogodzinną bezpłatną ofertę usług 3 razy w tygodniu. Z jego usług mogą korzystać osoby w wieku 60+ nieaktywne zawodowo, Mieszkańcy Gminy Lesznowola. W 2020 r. z oferty Klubu skorzystało 45 osób. Chęć uczestnictwa zgłosiło więcej osób, jednak ze względu na ograniczenia związane z pandemią oraz możliwości lokalowe nie było możliwości przyjmowania deklaracji uczestnictwa od wszystkich chętnych.

Podstawowym zakresem usług świadczonych przez Klub Seniora „Senior+” jest:

- aktywizacja, w tym oferta prozdrowotna obejmująca usługi w zakresie aktywności ruchowej, fizjoterapii,
- nabywanie nowych umiejętności - nauka języków, szkolenia komputerowe, poradnictwo psychologiczne, zajęcia rozwijające umiejętności społeczne, zajęcia plastyczne, zajęcia rozwijające pamięć,
- realizacja potrzeb Uczestników w aspekcie kulturalnym, rekreacyjnym i towarzyskim,

DIAGNOZA
DO STRATEGII ROZWOJU GMINY LESZNOWOLA NA LATA 2022 - 2032.

- możliwość korzystania z telewizji, prasy, biblioteki oraz komputera i Internetu.

3) NOWA JAKOŚĆ POMOCY - WDROŻENIE USPRAWNIEŃ ORGANIZACYJNYCH GMINNEGO OŚRODKA POMOCY SPOŁECZNEJ W LESZNOWOLI

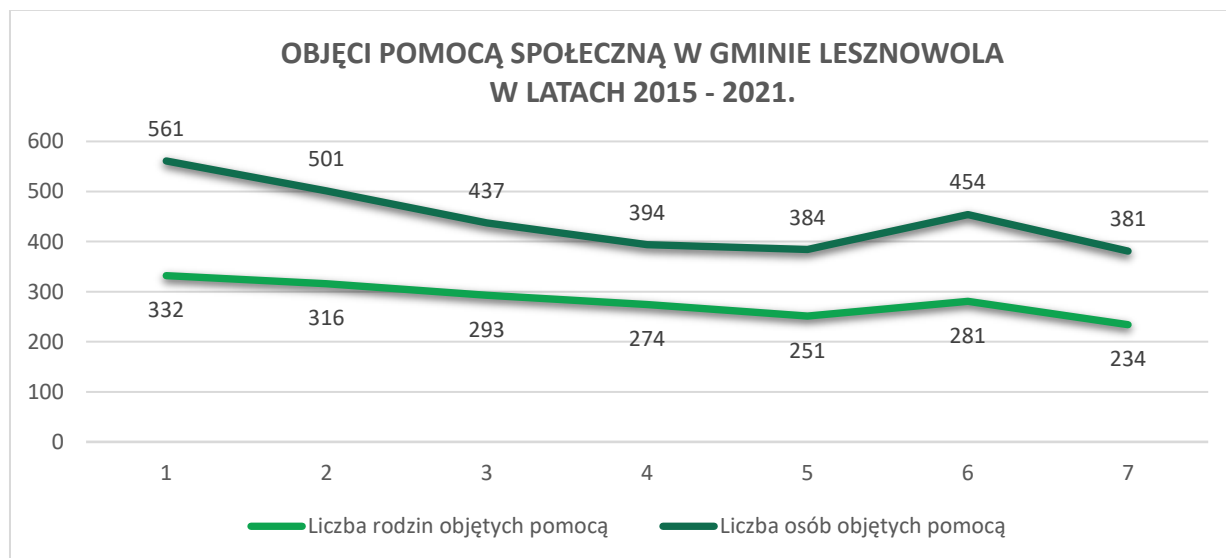
Beneficjentami tego projektu byli pracownicy ośrodka, w tym pracownicy socjalni. Celem projektu było podniesienie jakości pracy pracowników, w tym pracowników socjalnych poprzez wdrożenie usprawnień organizacyjnych polegających na oddzieleniu pracy administracyjnej od pracy socjalnej i usług socjalnych. Do głównych założeń projektu należała zmiana wizerunku GOPS i poprawa bezpieczeństwa pracy pracowników (m.in. zakup przycisków bezpieczeństwa dla wszystkich pracowników).

Efektami tego projektu jest zmiana struktury organizacyjnej poprzez wyodrębnienie Stanowisk/Zespołów i przypisanie im ramowych zadań. Nastąpiło oddzielenie świadczeń finansowych od pracy socjalnej. Pracownicy GOPS korzystają ze szkoleń, mają możliwość korzystania ze wsparcia w postaci superwizji pracy socjalnej oraz superwizji grupowej. Mieszkańcy gminy, którzy znaleźli się w trudnej sytuacji życiowej mogą skorzystać z pomocy psychologa czy terapeuty uzależni.

W Gminie Lesznowola w roku 2021 pomocą społeczną objęte były 234 rodzin, tj. 381 osób, co stanowi 1,26% ogółu ludności gminy.

Na poniższym wykresie przedstawiono liczbę rodzin i osób objętych pomocą społeczną, w gminie w latach 2015 - 2021.

Wykres 21. Rodziny objęte pomocą społeczną w latach 2015 - 2021.



Źródło: dane z Gminnego Ośrodka Pomocy Społecznej w Lesznowoli.

W porównaniu do roku 2015, w roku 2021 liczba gospodarstw korzystających z tej pomocy w Gminie Lesznowola uległa spadkowi o 29,5%.

DIAGNOZA
DO STRATEGII ROZWOJU GMINY LESZNOWOLA NA LATA 2022 - 2032.

Tabela 25. Typy rodzin objętych pomocą społeczną w 2020 i 2021 r.

L.p.	Struktura rodzin	2020		2021	
		Ogółem	Liczba osób w rodzinie	Ogółem	Liczba osób w rodzinie
1.	Rodziny ogółem	230	483	248	512
2.	o liczbie osób 1	123	123	130	130
3.	o liczbie osób 2	32	64	43	86
4.	o liczbie osób 3	33	99	30	90
5.	o liczbie osób 4	22	88	28	112
6.	o liczbie osób 5	11	55	11	55
7.	o liczbie osób 6 i więcej	9	54	6	39
8.	w tym rodziny z dziećmi	78	294	67	245
9.	rodziny niepełne	35	105	28	85
10.	rodziny emerytów i rencistów	50	69	58	85

Źródło: dane z Gminnego Ośrodka Pomocy Społecznej w Lesznowoli.

Biorąc pod uwagę strukturę rodzin korzystających ze wsparcia GOPS - u, najliczniejsze grupy stanowiły rodziny jednoosobowe. Wśród rodzin z dziećmi dominowały rodziny z dwojgiem dzieci. Natomiast wśród emerytów i rencistów rodziny jednoosobowe. Poniższa tabela przedstawia liczbę rodzin i osób w rodzinie korzystających ze świadczeń pomocy społecznej.

Tabela 26. Świadczenia pieniężne i niepieniężne z pomocy społecznej w 2020 roku.

L.p.	Świadczenia z pomocy społecznej	Liczba rodzin	Liczba osób w rodzinach
1.	Pieniężna	197	421
2.	Rzeczowa	94	180
3.	Praca socjalna	169	364
4.	Poradnictwo specjalistyczne	12	25
5.	Schronienie	1	1
6.	Usługi opiekuńcze	27	42
7.	Specjalistyczne usługi opiekuńcze	1	3

Źródło: dane z Gminnego Ośrodka Pomocy Społecznej w Lesznowoli.

Na podstawie danych liczbowych zawartych w tabeli wynika, że Mieszkańcy Gminy Lesznowola w szczególności korzystają z pomocy pieniężnej, pracy socjalnej oraz pomocy rzeczowej. Niewiele osób korzysta z poradnictwa specjalistycznego i usług opiekuńczych. Najmniej osób korzysta z pomocy w formie schronienia i specjalistycznych usług opiekuńczych.

W Gminie Lesznowola realizowany jest również program „Pomoc państwa w zakresie dożywiania”. W 2020 roku pomocą objęto 363 rodziny, w tym 67 dzieci, którym w ramach programu zapewniono 5476 posiłków.

Gminny Ośrodek Pomocy Społecznej realizuje również zadania wynikające z ustawy z dnia 9 czerwca 2011 roku o wspieraniu rodziny i systemie pieczy zastępczej. W ramach tego zadania zatrudniony jest asystent rodziny oraz finansowane są koszty pobytu dzieci w pieczy zastępczej.

DIAGNOZA
DO STRATEGII ROZWOJU GMINY LESZNOWOLA NA LATA 2022 - 2032.

Zakres zadań asystenta rodziny obejmuje cztery obszary: bezpośrednią pracę z rodzicami, bezpośrednią pracę z dziećmi, działania realizowane na rzecz dziecka i rodziny oraz organizację własnej pracy. Wprowadzenie asystenta i jego praca z rodziną ma na celu podniesienie kompetencji opiekuńczo - wychowawczych rodziców, podniesienie poziomu ich odpowiedzialności za losy swojej rodziny, podniesienie umiejętności komunikacyjnych w rodzinie. W efekcie wspólne działania rodziny, asystenta i pracownika socjalnego przy wsparciu wielu instytucji i organizacji mają zapobiec rozpadowi rodziny i umieszczeniu dzieci w pieczy zastępczej.

Tabela 27. Liczba rodzin z Gminy Lesznowola objętych wsparciem asystenta rodziny w 2020 roku.

L.p.	Wyszczególnienie	Liczba rodzin
1.	Liczba rodzin objętych pracą asystenta	20
2.	Liczba rodzin zobowiązanych przez Sąd do pracy z asystentem rodziny	0
3.	Liczba dzieci w rodzinach objętych pracą asystenta	29

Źródło: dane z Gminnego Ośrodka Pomocy Społecznej w Lesznowoli.

Zgodnie z ustawą z dnia 9 czerwca 2011 r. o wspieraniu rodziny i systemie pieczy zastępczej zadaniem gminy jest szeroko pojęta profilaktyka, praca z rodziną i pomoc w opiece i wychowaniu dziecka. Natomiast zadania związane ze sprawowaniem rodzinnej i instytucjonalnej pieczy zastępczej przypisane zostały powiatom. W myśl ww. ustawy piecza zastępcza jest sprawowana w formie rodzinnej (w rodzinie zastępczej) i instytucjonalnej (w placówce opiekuńczo - wychowawczej). Formami rodzinnej pieczy zastępczej są: 1) rodzina zastępcza: spokrewniona, niezawodowa, zawodowa, w tym zawodowa pełniąca funkcję pogotowia rodzinnego i zawodowa specjalistyczna, 2) rodzinny dom dziecka.

Formami instytucjonalnej pieczy zastępczej są:

- 1) placówka opiekuńczo - wychowawcza,
- 2) regionalna placówka opiekuńczo - terapeutyczna,
- 3) interwencyjny ośrodek preadopcyjny.

Zgodnie z ustawą o wspieraniu rodziny i systemie pieczy zastępczej, za dziecko umieszczone w placówce opiekuńczo - wychowawczej, rodzinie zastępczej albo w rodzinnym domu dziecka, gmina właściwa ze względu na miejsce zamieszkania dziecka ponosi wydatki przed umieszczeniem go po raz pierwszy w pieczy zastępczej.

Tabela 28. Rodziny zastępcze na terenie Gminy Lesznowola w 2020 r.

L.p.	Rodzaj pieczy zastępczej	Liczba rodzin	Liczba dzieci w rodzinie
1.	Rodziny zastępcze spokrewnione	12	17
2.	Rodziny zastępcze niezawodowe	1	2
3.	Rodziny zastępcze zawodowe	0	0

Źródło: dane z Gminnego Ośrodka Pomocy Społecznej w Lesznowoli.

DIAGNOZA
DO STRATEGII ROZWOJU GMINY LESZNOWOLA NA LATA 2022 - 2032.

W Gminie Lesznowola celem rozwiązywania problemów przemocy w rodzinie realizowany jest Gminny Program Przeciwdziałania Przemocy w Rodzinie. Jego celem jest ograniczenie skali zjawiska przemocy wśród rodzin zamieszkałych na terenie gminy. Do tego też celu w 2011 r. powołano Zespół Interdyscyplinarny do spraw przemocy w rodzinie, który składa się z grupy specjalistów podejmujących się współpracy w celu udzielenia pomocy osobom lub całym rodzinom znajdującym się w kryzysie i dotkniętym problemem przemocy. Poniższa tabela obrazuje działania Zespołu Interdyscyplinarnego i grup roboczych w 2020 roku.

Tabela 29. Procedura „Niebieska Karta” w Gminie Lesznowola w 2020 r.

L.p.	Liczba procedur NK	2020
1.	Policja	12
2.	GOPS	5
3.	Oświata	5
4.	Ośrodek Zdrowia	2
5.	GKRPA - Gminna komisja rozwiązywania problemów alkoholowych	0
6.	Osoby dotknięte przemocą:	37
7.	Kobiety	22
8.	Mężczyźni	15
9.	Osoby stosujące przemoc w rodzinie:	24
10.	Kobiety	4
11.	Mężczyźni	20
12.	Liczba spotkań Zespołu Interdyscyplinarnego	4
13.	Liczba powołanych grup roboczych	24
14.	Liczba spotkań grup roboczych	51
15.	Liczba spotkań procedur Niebieska Karta	20

Źródło: dane z Gminnego Ośrodka Pomocy Społecznej w Lesznowoli - dane Zespołu Interdyscyplinarnego w Lesznowoli dotyczące Procedury Niebieska Karta.

Jak wynika z powyższych danych ofiarami przemocy na terenie Gminy Lesznowola są głównie kobiety, a wśród sprawców przeważają mężczyźni. Procedura „Niebieska Karta” najczęściej była wszczynana przez Policję.

Gmina Lesznowola obejmuje wsparciem osoby niepełnosprawne, opłacając im transport związany z edukacją i rehabilitacją. Ponadto Gminny Ośrodek Pomocy Społecznej w Lesznowoli w partnerstwie z Fundacją Synapsis rekrutuje samotne matki z niepełnosprawnym dzieckiem do udziału w turnusie w mieszkaniu treningowym w Wilczej Górze w ramach nowego projektu „Mieszkania treningowe - wspomagane”.

Celem projektu jest pomoc osobom z spektrum autyzmu oraz zespołem Aspergera w aktywnej integracji społecznej, podnoszeniu ich samodzielności oraz nabycie dodatkowych umiejętności samotnych matek w obszarze pracy z dzieckiem ze szczególnym uwzględnieniem dziecka niepełnosprawnego.

PODSUMOWANIE

W związku z wydłużeniem się życia zapotrzebowanie na usługi społeczne dla osób starszych będzie systematycznie rosło, co wiąże się z koniecznością podjęcia działań w celu dostosowania systemu pomocy społecznej do aktualnych i przyszłych potrzeb społecznych, z uwzględnieniem specyficznych potrzeb osób w podeszłym wieku.

Szczególnie ważne jest rozwijanie takich rozwiązań jak centra usług opiekuńczych, wolontariat opiekuńczy, czy opieka ze strony grup sąsiedzkich. Działania podmiotów powinny skoncentrować się na zabezpieczeniu potrzeb tych kategorii odbiorców, w szczególności podejmowania działań zmierzających do pobudzania aktywności osób starszych i niepełnosprawnych. To spowoduje poprawę kondycji osób starszych i możliwości utrzymania tej grupy osób w środowisku zamieszkania.

Analiza działań instytucji pomocy społecznej oraz wskaźników występowania problemów społecznych wskazuje, że problemy społeczne nie są znaczącym problemem na terenie gminy. Istotnym elementem polityki społecznej w gminie jest stworzenie takich założeń i koncepcji działania w tym zakresie, aby obniżyć poziom pomocy pasywnej rozumianej jako wsparcie finansowe osób potrzebujących na rzecz wzmocnienia kontaktu socjalnego, pobudzenia aktywności beneficjentów pomocy społecznej, proponowania różnorodnych form przezwycięzania sytuacji kryzysowej, czy wreszcie ogólnej poprawy warunków życia ludności w gminie i stworzenia Mieszkańcom możliwości godnego życia i rozwoju.

Konieczne zatem staje się szukanie wsparcia i współpracy z organizacjami pozarządowymi, tak, aby stworzyć instytucjonalne i środowiskowe formy pomocy oraz aktywizacji osób i rodzin wymagających wsparcia. Ważnym także aspektem działań instytucji pomocy społecznej jest minimalizacja osamotnienia ludzi starszych, rozwój środowiskowych usług opiekuńczych dla osób starszych oraz finansowe wsparcie rodzin w bezpośrednim sprawowaniu opieki nad osobami starszymi.

 WNIOSKI	 WYZWANIA
<ul style="list-style-type: none">▪ Ryzyko problemów społecznych będących konsekwencją pandemii koronawirusa i transformacji gospodarczej, na czele ze wzrostem osób korzystających ze świadczeń pomocy społecznej.	<ul style="list-style-type: none">▪ Utrzymanie osób starszych i niepełnosprawnych w środowisku zamieszkania oraz umożliwienie im udziału w życiu społecznym.▪ Podniesienie poziomu aktywności zawodowej Mieszkańców oraz kompleksowe wsparcie osób bezrobotnych.▪ Zwiększona dostępność poradnictwa specjalistycznego, terapeutycznego (w tym psychologów) dla dzieci, młodzieży i dorosłych.
POTRZEBY MIESZKAŃCÓW	
<ul style="list-style-type: none">▪ budowy Domu Pobytu Dziennego dla seniorów.	

DIAGNOZA
DO STRATEGII ROZWOJU GMINY LESZNOWOLA NA LATA 2022 - 2032.

BEZPIECZEŃSTWO PUBLICZNE

Poczucie bezpieczeństwa jest podstawową potrzebą człowieka i całego społeczeństwa, która jest koniecznym warunkiem rozwoju społeczno - gospodarczego. Z tego też względu zapewnienie bezpieczeństwa publicznego jest jednym z podstawowych warunków umożliwiających sprawne funkcjonowanie społeczeństwa.

Utrzymaniem porządku i bezpieczeństwa publicznego na terenie Gminy Lesznowola zapewnia Komisariat Policji z siedzibą w Lesznowoli przy ul. Oficerskiej 2, który liczy 27 etatów w tym 2 wakaty. Komisariat Policji swoim działaniem obejmuje 33 miejscowości z podziałem na 4 rejony przypisane do odpowiedniego dzielnicowego do którego można zwrócić się o pomoc według właściwości miejscowej tj. miejsca zamieszkania. Jednostka podlega Komendzie Powiatowej Policji w Piasecznie.

Komisariat Policji w Lesznowoli w 2021 roku prowadził 664 spraw o wykroczenie, z czego 177 zakończyło się postępowaniem mandatowym, 66 zostało zakończonych skierowaniem do Sądu, natomiast w 61 przypadkach zastosowano pouczenie w myśl art. 41 Kodeksu Wykroczeń.

Tabela 30. Statystyki Komisariatu Policji w Lesznowoli.

L.p.	Rodzaj zdarzenia		2018	2019	2020	2021
1.	PRZESTĘPSTWA					
	Przestępstwa przeciwko życiu i zdrowiu	zabójstwo	0	0	0	0
		uszczerbek na zdrowiu	3	6	1	7
		udział w bójce lub pobiciu	0	0	6	4
2.	Przestępstwa przeciwko mieniu	kradzież cudzej rzeczy	130	117	86	158
		kradzież pojazdu	23	25	29	30
		rozbój, kradzież rozbójnicza, wymuszenie rozbójnicze	0	2	4	5
		oszustwo	58	71	89	117
		zniszczenie cudzej rzeczy	29	47	26	20
3.	Przestępstwa przeciwko bezpieczeństwu w komunikacji	spowodowanie wypadku w ruchu lądowym ze skutkiem śmiertelnym	0	0	0	2
		prowadzenie pojazdu mechanicznego w stanie nietrzeźwości lub pod wpływem środka odurzającego	38	20	36	26
		prowadzenie pojazdu mechanicznego po cofnięciu uprawnień do kierowania pojazdem	3	1	1	10
4.	Przestępstwa przeciwko rodzinie i opiece	znęcanie się nad rodziną	19	27	9	17
		uchylanie się od obowiązku alimentacyjnego	9	11	4	13

DIAGNOZA
DO STRATEGII ROZWOJU GMINY LESZNOWOLA NA LATA 2022 - 2032.

L.p.	Rodzaj zdarzenia	2018	2019	2020	2021	
5.	przeciwko bezpieczeństwu osób i mienia	14	7	9	15	
	przeciwko bezpieczeństwu i porządkowi w komunikacji	196	285	210	252	
	przeciwko mieniu	380	486	361	376	
	przeciwko obyczajności publicznej	0	1	0	6	
	przeciwko urządzeniom użyteczności publicznej	8	2	2	15	
	przeciwko obowiązkowi ewidencji	0	0	0	0	
6.	INTERWENCJE (z wyszczególnieniem interwencji związanych z przemocą w rodzinie)	Interwencje ogółem	4596	3082	2837	6823
		Interwencje domowe	201	257	291	278
		Liczba założonych Niebieskich Kart	17	14	12	6
7.	ZATRZYMANIA	liczba osób zatrzymanych ogółem	136	100	108	134
		liczba osób doprowadzonych do wytrzeźwienia	22	26	14	20

Źródło: dane Urząd Gminy w Lesznowoli, opracowanie własne.

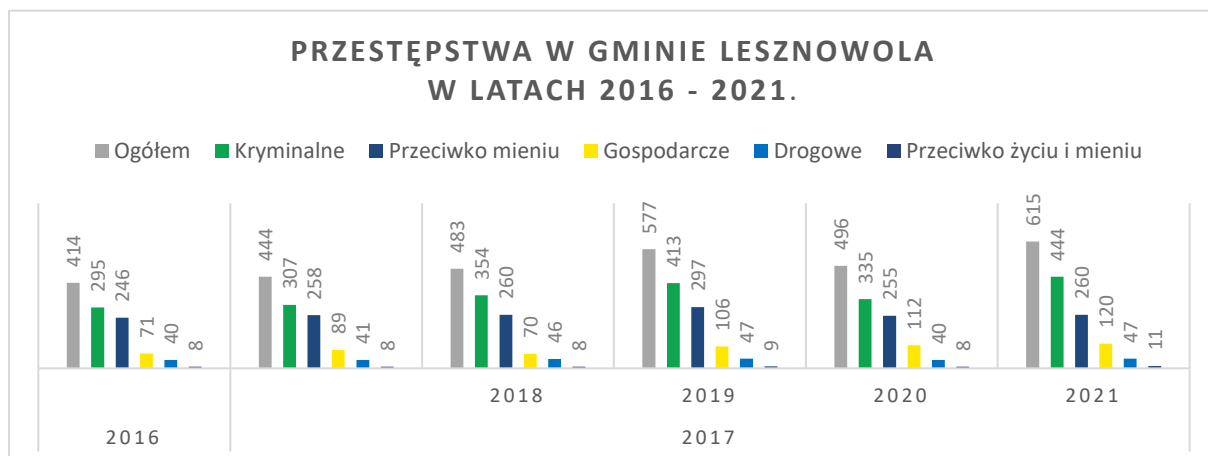
W 2020 roku w Gminie Lesznowola stwierdzono szacunkowo (w oparciu o dane powiatowe) 496 przestępstw. Oznacza to, że na każdych 1000 Mieszkańców odnotowano 16,74 przestępstw. Jest to wartość znacznie mniejsza od wartości dla województwa mazowieckiego oraz znacznie mniejsza od średniej dla całej Polski.

Wskaźnik wykrywalności sprawców przestępstw dla wszystkich przestępstw ogółem w Gminie Lesznowola w 2021 r. wynosił 62,4 % (w 2020 r. - 61,50%) i jest nieznacznie mniejszy od wskaźnika wykrywalności dla województwa mazowieckiego oraz znacznie mniejszy od wskaźnika dla całej Polski. Istotnym wskaźnikiem prezentującym poziom bezpieczeństwa na terenie gminy jest statystyka liczby przestępstw popełnionych w 6 kategoriach: ogółem, kryminalne, przeciwko mieniu, gospodarcze, drogowe, przeciwko życiu i zdrowiu.

Na poniższym wykresie zaprezentowano liczbę stwierdzonych przestępstw w powyższych kategoriach w granicach administracyjnych Gminy Lesznowola w latach 2016 - 2021. W latach 2016 - 2019 obserwowano wzrost przestępstw ogółem, w tym kryminalnych oraz przeciwko mieniu. W 2021 r. nastąpił wyraźny wzrost stwierdzonych (oszacowanych) przestępstw na terenie gminy. To samo zjawisko dotyczy przestępstw gospodarczych oraz drogowych.

DIAGNOZA
DO STRATEGII ROZWOJU GMINY LESZNOWOLA NA LATA 2022 - 2032.

Wykres 22. Przepiępstwa stwierdzone (oszacowanie) w Gminie Lesznowola w latach 2016 - 2021.



Źródło: GUS- Bank Danych Lokalnych, opracowanie własne.

W przeliczeniu na 1000 Mieszkańców Gminy Lesznowola stwierdzono najwięcej przepiępstw o charakterze kryminalnym - 11,32 (wykrywalność 52%) oraz przeciwko mieniu - 8,62 (wykrywalność 36%). W dalszej kolejności odnotowano przepiępstwa o charakterze gospodarczym - 3,78 (75%), drogowe - 1,36 (98%) oraz przeciwko życiu i zdrowiu - 0,28 (83%).

Dla zobrazowania bezpieczeństwa na obszarze gminy istotne znaczenie mają również dane dotyczące stanu bezpieczeństwa w ruchu drogowym.

W 2021 r. na drogach w Gminie Lesznowola doszło do 10 wypadków drogowych, w których ranne zostały 12 osób, a 2 osoby poniosły śmierć.

Oznacza to, że na 100 tys. ludności przypadło 37,0 wypadków (znacznie mniej od wartości dla województwa mazowieckiego oraz znacznie mniej od wartości dla całej Polski).

Zgodnie z poniższą tabelą w 2020 r. na terenie Gminy Lesznowola doszło do 11 wypadków drogowych, w których rannych zostało 12 osób, natomiast nie było ofiar śmiertelnych. Jeśli zaś mowa o kolizjach drogowych w 2021 roku odnotowano ich 500, natomiast w 2020 roku było ich 373.

Tabela 31. Dane statystyczne dotyczące liczby wypadków, kolizji w Gminie Lesznowola w latach 2018 - 2021.

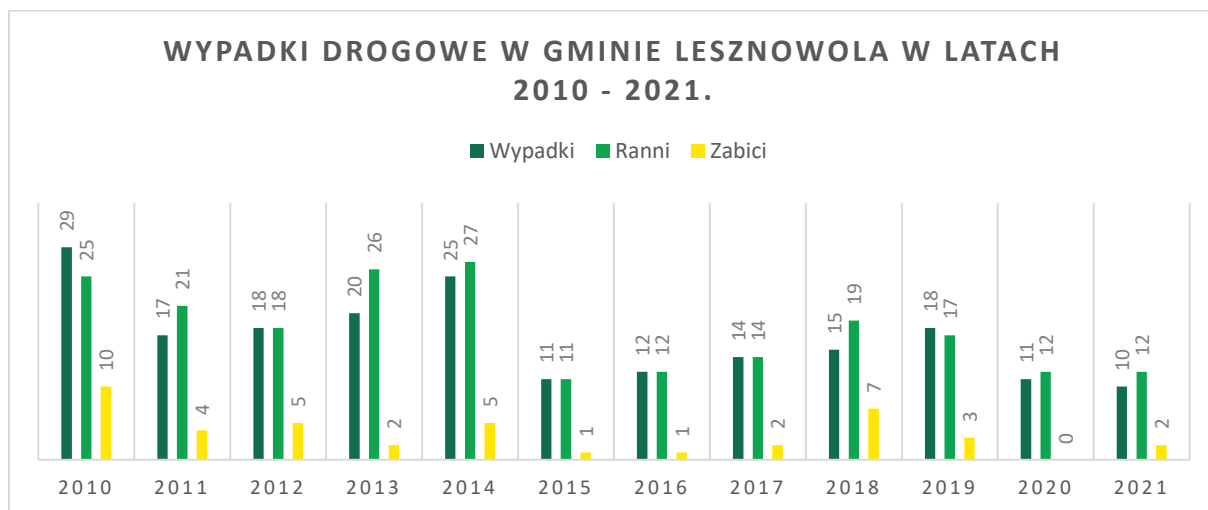
L.p.	Rok	Kolizje	Wypadki	Ranni	Zabici
1.	2017	447	14	14	2
2.	2018	447	15	19	7
3.	2019	481	18	17	3
4.	2020	373	11	12	0
5.	2021	500	10	12	2

Źródło: dane Urząd Gminy w Lesznowoli, opracowanie własne.

Z przytoczonych statystyk wynika, że pomimo spadku liczby wypadków drogowych, rośnie liczba kolizji drogowych.

DIAGNOZA
DO STRATEGII ROZWOJU GMINY LESZNOWOLA NA LATA 2022 - 2032.

Wykres 23. Wypadki drogowe w Gminie Lesznowola w latach 2010 - 2021.



Źródło: dane Urząd Gminy w Lesznowoli, opracowanie własne.

W 2021 liczba wypadków drogowych zmalała o 65,5% w stosunku do roku 2010, o 52% spadła liczba osób rannych w wypadkach (w stosunku do roku 2010). Gwałtowny spadek zdarzeń zaobserwowano w 2015 r., po czym do 2019 r. nastąpiła tendencja rosnąca.

Można przypuszczać, że realizacja inwestycji drogowych przełoży się na dalszą poprawę bezpieczeństwa na drogach.

Ponadto, celem zapewnienia bezpieczeństwa Mieszkańcom na terenie Gminy Lesznowola funkcjonują firmy ochroniarskie m.in. Konsalnet, Walor, Juwentus i Solid Security.

OCHRONA PRZECIWPÓŻAROWA

Dodatkowo na terenie Gminy Lesznowola system ochrony przeciwpożarowej w zakresie bezpieczeństwa pożarowego oraz likwidacji innych miejscowych zagrożeń spowodowanych awariami urządzeń technicznych, kolizjami i wypadkami na drogach, gwałtownymi załamaniem pogody - opiera się na Jednostce Ratowniczo - Gaśniczej Państwowej Straży Pożarnej z siedzibą w Piasecznie oraz trzech jednostkach Ochotniczych Straży Pożarnych:

- OSP Mroków - działa w Krajowym Systemie Ratowniczo - Gaśniczym (KRSZ) od 2006 roku,
- OSP Nowa Wola - działa w Krajowym Systemie Ratowniczo - Gaśniczym od 1997 roku,
- OSP Zamienie - poza systemem KRSZ.

W dyspozycji jednostek Ochotniczych Straży Pożarnych w Gminie Lesznowola znajduje się łącznie 8 pojazdów, w tym: 7 pojazdów ratowniczo - gaśniczych.

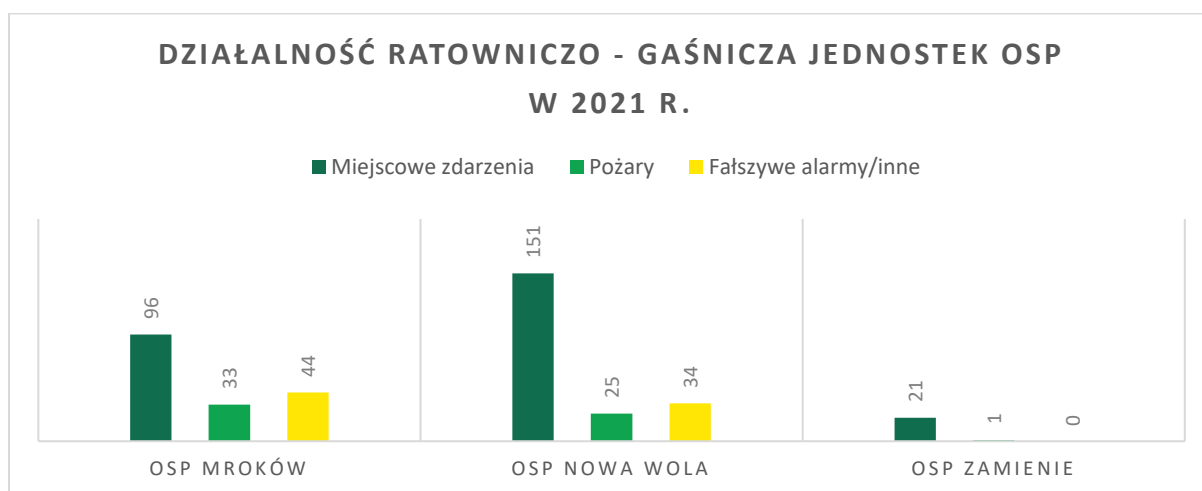
DIAGNOZA
DO STRATEGII ROZWOJU GMINY LESZNOWOLA NA LATA 2022 - 2032.

Tabela 32. Zestawienie zdarzeń w Gminie Lesznowola w latach 2018 - 2021.

L.p.	Gmina	2018	2019	2020	2021
1.	Požary	67	54	77	59
2.	Miejscowe zagrożenie	142	119	232	268
3.	Fałszywe alarmy	19	20	120	77
4.	Ilość interwencji	228	bd	429	404

Źródło: dane Urząd Gminy w Lesznowoli, opracowanie własne.

Wykres 24. Działania ratowniczo - gaśnicze jednostek OSP w 2021 r.



Źródło: dane Urząd Gminy w Lesznowoli, opracowanie własne.

Z przedstawionej wyżej statystyki działań gminnych OSP wynika, że najwięcej wyjazdów do zdarzeń ratowniczo - gaśniczych w roku 2021 odnotowała jednostka OSP Nowa Wola - łącznie 210 wyjazdów. Jednostka ta najczęściej brała udział w tzw. miejscowych zagrożeniach - 151 (wypadki drogowe, akcje związane z podtopieniami, usuwanie skutków wicher i nawałnic, dezynfekcja infrastruktury przystankowej w zakresie działań profilaktycznych COVID - 19 itp.), 25 wyjazdów do pożarów i 34 fałszywych alarmów.

Jednostka OSP Mroków w 2021 r. odnotowała łącznie 173 wyjazdy do zdarzeń, do miejscowych zagrożeń wyjeżdżała 96 razy, do pożarów 33 razy, natomiast do fałszywych alarmów 44 razy.

Jednostka OSP Zamienie to jednostka wspierająca w 2021 r. Gminny Ośrodek Pomocy Społecznej, w kwestii wolontariatu dla osób przebywających na kwarantannie. Ponadto wszystkie jednostki OSP z Gminy Lesznowola prowadziły długotrwałe działania podczas podtopień jakie miały miejsce wiosną i jesienią, a także usuwania powalonych drzew na drogach i posesjach stwarzających zagrożenie dla życia i zdrowia Mieszkańców.

DIAGNOZA
DO STRATEGII ROZWOJU GMINY LESZNOWOLA NA LATA 2022 - 2032.

W 2021 r. Gmina Lesznowola dokonała inwestycji w ramach doposażenia OSP w gminie. Dotyczyły one m. in.:

- zakupu hełmów strażackich z latarkami dla OSP Zamienie,
- szkolenia z zakresu kwalifikowanej pierwszej pomocy medycznej dla strażaków ze wszystkich jednostek OSP,
- naprawy i konserwacji aparatów ochrony dróg oddechowych dla OSP Nowa Wola,
- zakupu materiałów medycznych do toreb pierwszej pomocy - OSP Mroków i OSP Nowa Wola,
- zakupu zestawów ratownictwa medycznego dla OSP Nowa Wola,
- zakupu butów i kurtek strażackich dla OSP Nowa Wola,
- zakupu odzieży strażackiej dla OSP Mroków,
- zakupu lancy gaśniczej dla OSP Nowa Wola,
- wymiany liny wyciągarki w samochodzie Scania - OSP Nowa Wola,
- przebudowy przyłącza napowietrznego, przegląd urządzeń hydraulicznych - OSP Mroków,
- naprawy sygnalizacji uprzywilejowania - oświetlenie - OSP Nowa Wola,
- naprawy i przeglądu samochodu Scania - OSP Mroków i OSP Nowa Wola,
- zakupu sprzętu wysokościowego - OSP Nowa Wola,
- zakupu pilarki na wysięgniku, prądownicy turbo oraz kątowych latarek bateryjnych - OSP Nowa Wola,
- zakupu węży pożarniczych - OSP Mroków i OSP Nowa Wola,
- zakupu kamer do monitoringu na zewnątrz - OSP Nowa Wola.

Wszystkie jednostki OSP aktywnie włączyły się do działań związanych z ograniczeniem skutków pandemii Covid - 19. Na bieżąco prowadzono dezynfekcję infrastruktury przystankowej (łącznie 144 punkty) na terenie gminy, a także dezynfekcji poddano elementy budynków i urządzeń użyteczności publicznej (takie jak drzwi wejściowe, klamki i barierki przy budynkach gminnych, ławki itp.). OSP Zamienie przy ścisłej współpracy z Gminnym Ośrodkiem Pomocy Społecznej podejmowała działania wspierające i pomocowe dla osób wymagających wsparcia, w szczególności osób starszych, samotnych, niepełnosprawnych i bezdomnych (dowożenie zakupów dla osób będących na kwarantannie, transport na szczepienia).

ZAGROŻENIE POWODZIOWE

Na obszarze Gminy Lesznowola występują obszary szczególnego zagrożenia powodzią od rzeki Utraty a także nie występują osuwiska a także obszary predestynowane do występowania ruchów masowych.

Zgodnie z prawem wodnym, dla obszarów nieobwałowanych narażonych na niebezpieczeństwo powodzi dyrektor Regionalnego Zarządu Gospodarki Wodnej sporządza studium określające w szczególności granice obszarów bezpośredniego zagrożenia powodzią. Uwzględnia ono częstotliwość występowania powodzi, ukształtowanie dolin rzecznych i tarasów zalewowych, strefę przepływu wezbrań powodziowych, tereny zagrożone osuwiskami skarp lub zboczy, tereny depresyjne oraz bezodpływowe.

DIAGNOZA
DO STRATEGII ROZWOJU GMINY LESZNOWOLA NA LATA 2022 - 2032.

W 2007 roku na zlecenie Regionalnego Zarządu Gospodarki Wodnej w Warszawie, wykonano „Studium dla potrzeb ochrony przeciwpowodziowej”. Z punktu widzenia ochrony przed powodzią określono strefy zagrożenia powodziowego.

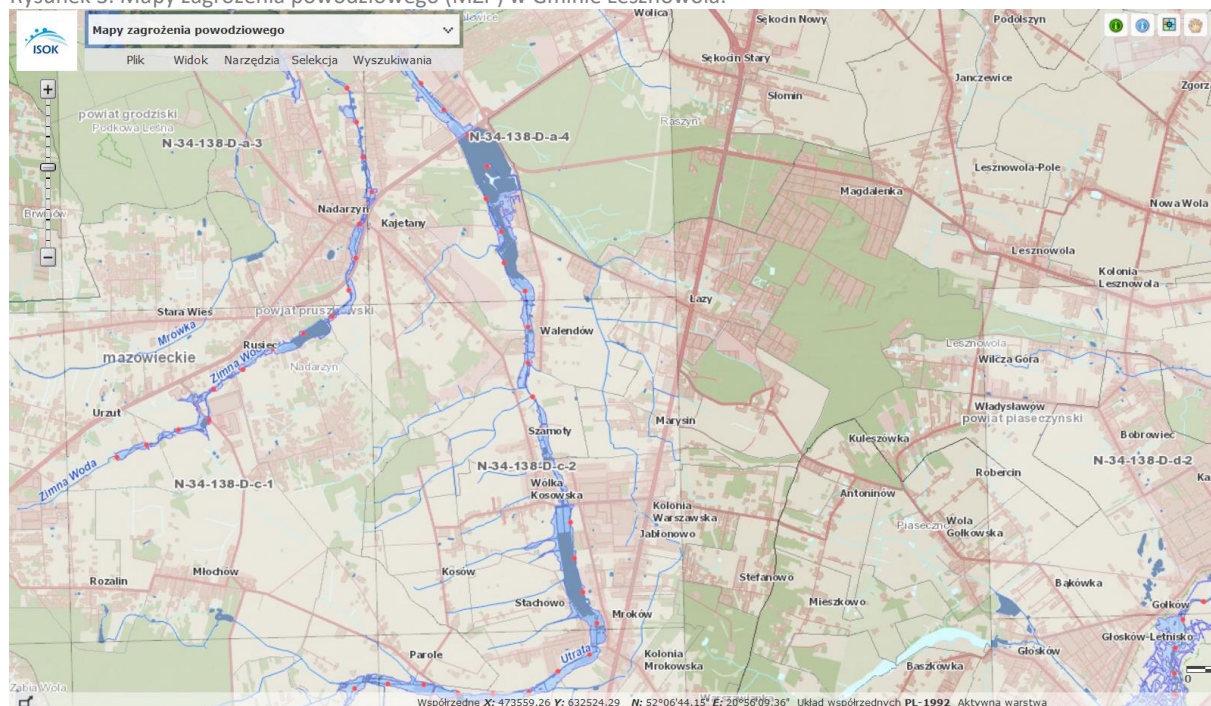
Studium określa zasięg prawdopodobieństwa wystąpienia zalewu przez rzekę Utratę:

- zasięg płytkiego zalewu (0,5 m) od wody o prawdopodobieństwie 1%,
- zasięg wielkiej wody o prawdopodobieństwie 5%,
- zasięg wielkiej wody o prawdopodobieństwie 0,5%.

W celu ochrony życia i zdrowia ludzi oraz ochrony środowiska na tych obszarach nie należy wyznaczać nowej zabudowy oraz należy stosować przepisy ustawy Prawo Wodne, w szczególności dotyczące ustaleń planu zarządzania ryzykiem powodziowym dla obszaru dorzecza Wisły.

Ponadto w studium określono tereny o szczególnym znaczeniu społecznym, gospodarczym i kulturowym narażone na niebezpieczeństwo zalewu. Wskazano teren parku dworskiego oraz budynek dworu w Mrokowie objętych ochroną Wojewódzkiego Konserwatora Zabytków.

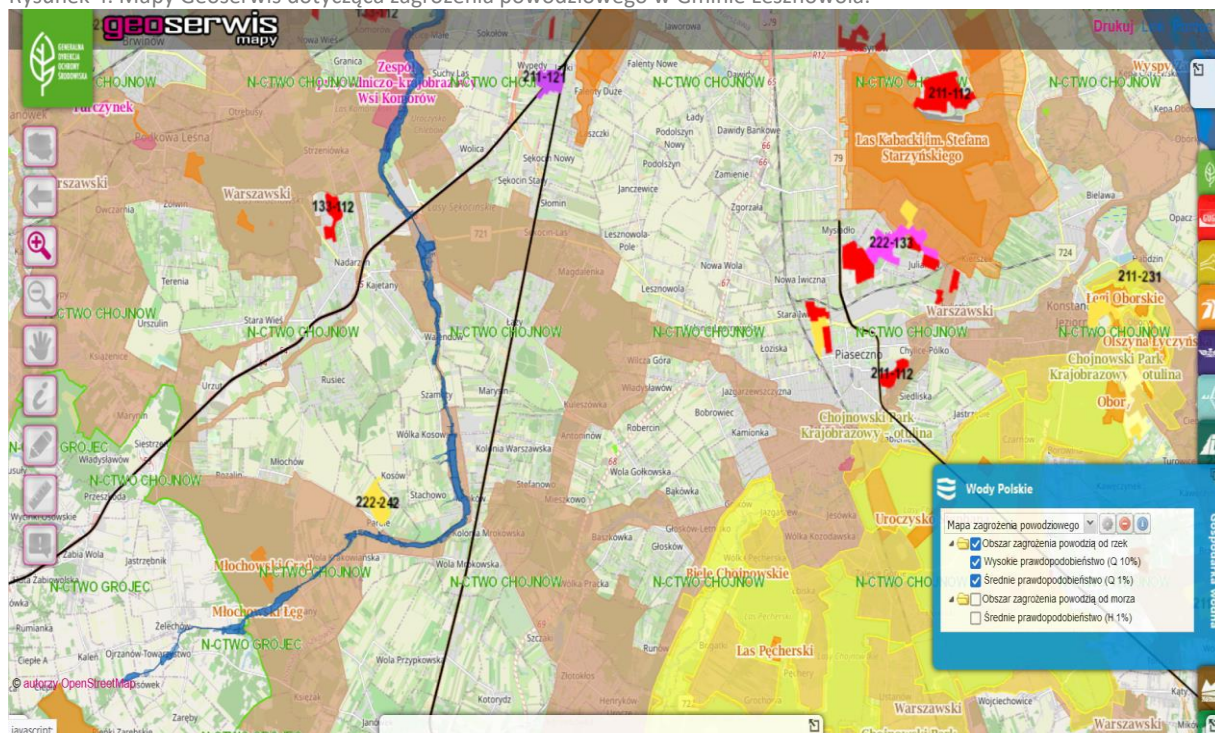
Rysunek 3. Mapy zagrożenia powodziowego (MZP) w Gminie Lesznówola.



Źródło: Hydroportal. ISOK, Państwowe Gospodarstwo Wodne Wody Polskie.

DIAGNOZA DO STRATEGII ROZWOJU GMINY LESZNOWOLA NA LATA 2022 - 2032.

Rysunek 4. Mapy Geoserwis dotycząca zagrożenia powodziowego w Gminie Lesznowola.



Źródło: Geoserwis,

SYSTEM ALARMOWANIA I OSTRZEGANIA

Jednym z przedsięwzięć Gminy Lesznowola w zakresie obrony cywilnej (a także zarządzania kryzysowego) w celu umożliwienia jej odpowiedniego zareagowania - jest organizacja systemu ostrzegania i alarmowania ludności, który ma ostrzegać przed niebezpieczeństwem zagrożeń związanych między innymi z możliwymi skażeniami i zakażeniami, a także o klęskach żywiołowych i zagrożeniu środowiska, w celu umożliwienia jej odpowiedniego zareagowania. Do ogłaszania i odwoływania alarmów wykorzystuje się syreny.

W lipcu 2021 r., została przeprowadzona konserwacja syren alarmowych znajdujących się na terenie gminy w następujących miejscach:

- Zespole Szkolno - Przedszkolnym im. „Noblistów Polskich” ul. Szkolna nr 6, Lesznowola,
- Urzędzie Gminy Lesznowola, ul. Gminna 60, Lesznowola,
- Zespole Obsługi Placówek Oświatowych, ul. Lipowa 28, Magdalenka,
- Świetlicy wiejskiej, ul. Nadrzeczna 23, Wólka Kosowska,
- Szkole Podstawowej, ul. Cyranecki 8, Zgorzała,
- Gminny Ośrodek Kultury, ul. Nowa 15, Stara Iwiczna,
- Szkole Podstawowej w Mrokowie, ul. M. Świątkiewicz 2a, Mroków,
- Szkole Podstawowej w Nowej Iwicznej, ul. Krasickiego 56, Nowa Iwiczna,
- Szkole Podstawowej w Łazach, ul. Łączności 56, Łazy,
- Budynku komunalnym w Mysiadle, ul. Osiedlowa 10, Mysiadło.

DIAGNOZA
DO STRATEGII ROZWOJU GMINY LESZNOWOLA NA LATA 2022 - 2032.

W październiku 2021 roku, został zakupiony pulpit sterujący do sterowania systemem alarmowym. Zastosowanie pulpitu sterowania i dystrybucji cyfrowych sygnałów audio wykorzystywany będzie między innymi do:

- sterowania systemami nagłośnienia, alarmowania i komunikacji głosowej oraz dystrybucji dźwięku i głosu,
- sterowania systemów przywoławczych i ewakuacyjnych,
- pełnej diagnostyki zdalnych urządzeń.

W 2021 r. Gmina Lesznowola otrzymała dotację z Mazowieckiego Urzędu Wojewódzkiego na zakup radiotelefonów przenośnych wraz z oprogramowaniem na wyposażenie formacji obrony cywilnej. Zakupione radiotelefony to nowoczesny sprzęt cyfrowo - analogowy, który jest znakomitym połączeniem najnowszych technologii, zapewniający doskonałą wydajność, najwyższą niezawodność oraz bogaty zestaw funkcji. Jest to środek łączności, który doskonale sprawdzi się w każdym, nawet najcięższych warunkach.

Na terenie Gminy Lesznowola stworzono dwa magazyny: przeciwpowodziowy i zarządzania kryzysowego i obrony cywilnej. Do podstawowych zadań realizowanych w 2021 r. w dziedzinie spraw obronnych należało:

- przygotowanie i przeprowadzenie rejestracji i kwalifikacji wojskowej,
- prowadzenie szkolenia, w tym powiatowo - gminnego ćwiczenia obronnego,
- prowadzenie postępowań administracyjnych związanych z nakładaniem obowiązku świadczeń osobistych i rzeczowych na rzecz obrony,
- rozpatrywanie wniosków o wypłatę rekompensat za utracony dochód w związku z powołaniem na ćwiczenia wojskowe,
- opracowywanie planu operacyjnego funkcjonowania Gminy Lesznowola w warunkach zewnętrznego zagrożenia bezpieczeństwa państwa i w czasie wojny,
- zintensyfikowanie prac nad utworzeniem teleinformatycznego stanowiska komputerowego do przetwarzania dokumentów niejawnych.

W związku z powtarzającymi się anomaliami pogodowymi, związanymi z występowaniem gwałtownych i intensywnych opadów deszczu lub śniegu oraz wichur, które powodowały częste i coraz dłuższe awarie w dostawie prądu, Gmina Lesznowola zakupiła 2 agregaty prądotwórcze dla wsparcia osób korzystających z urządzeń wspomagających czy podtrzymujących życie.

W 2021 r. opracowano nowy Plan Operacyjny Funkcjonowania Gminy Lesznowola. Plan sporządzono w związku z Zarządzeniem nr 244 Wojewody Mazowieckiego z dnia 7 lipca 2020 r. w sprawie procesu opracowania planów operacyjnych funkcjonowania w warunkach zewnętrznego zagrożenia bezpieczeństwa państwa i w czasie wojny oraz udziału w tym procesie komórek i jednostek organizacyjnych podporządkowanych i nadzorowanych przez Wojewodę.

PODSUMOWANIE

Oceniając stan bezpieczeństwa publicznego w Gminie Lesznowola w 2021 roku należy podkreślić, że w omawianym okresie odnotowano wzrost przestępczości ogółem oraz w wybranych kategoriach pospolitych przestępstw.

W zakresie bezpieczeństwa publicznego największymi problemami wydają się być te związane z natężeniem ruchu drogowego oraz przede wszystkim kolizji odnotowanych w ostatnich latach. Można przypuszczać, że dalsza realizacja inwestycji drogowych przełoży się na sukcesywną poprawę bezpieczeństwa na drogach.

Jak wynika z badań ankietowych największym problemem społecznym Gminy Lesznowola jest przestępczość (np. kradzieże, rozboje). Najbardziej istotne z punktu widzenia Mieszkańców są działania mające na celu zwiększenie bezpieczeństwa publicznego m.in. przez częstsze patrole policyjne. Istotnymi trudnościami w sferze społecznej dostrzeganymi przez respondentów jest brak poczucia bezpieczeństwa/agresja i przemoc na ulicach.



 WNIOSKI	 WYZWANIA
<ul style="list-style-type: none">▪ Wzrost przestępczości ogółem oraz w wybranych kategoriach pospolitych przestępstw.▪ Na obszarze Gminy Lesznowola występują obszary szczególnego zagrożenia powodzią i na tych obszarach nie należy wyznaczać nowej zabudowy oraz należy stosować przepisy ustawy Prawo Wodne.	<ul style="list-style-type: none">▪ Działania „miękkie” oraz inwestycyjne na rzecz podniesienia poziomu bezpieczeństwa uczestników ruchu drogowego.▪ Działalność edukacyjna, promowanie w szkołach i przedszkolach ochrony przeciwpożarowej, ratownictwa medycznego, zachowania się w sytuacjach zagrożenia itp.▪ Poprawa jakości życia i obniżenie negatywnych skutków społecznych ze względu na podniesienie poziomu bezpieczeństwa w ruchu drogowym, bezpieczeństwa przeciwpowodziowego i przeciwpożarowego.
POTRZEBY MIESZKAŃCÓW	
<ul style="list-style-type: none">▪ Utworzenie Straży Gminnej, straży sąsiedzkiej w zależności od możliwości budżetowych gminy.▪ Zwiększenie bezpieczeństwa publicznego m.in. przez częstsze patrole policyjne.	

ORGANIZACJE POZARZĄDOWE

Kolejnym z widocznych na terenie Gminy Lesznowola przejawów aktywności społecznej oraz wskaźnikiem poziomu rozwoju kapitału społecznego na terenie gminy można uznać działalność organizacji zaliczanych do trzeciego sektora, na czele z fundacjami i stowarzyszeniami.

Funkcjonowanie organizacji pozarządowych opiera się na założeniach, które są przejawem społeczeństwa obywatelskiego, jego aktywności i wyczulenia na potrzeby lokalnej społeczności. Szerokie spektrum działania tych organizacji realizowane jest w kontekście działalności sportowej, kulturalnej, edukacyjnej i społecznej, które w swej idei odnoszą się do istoty rozwoju społecznego i społecznej solidarności. Pełnią one nie tylko istotną rolę w konsolidacji społeczności lokalnej, ale także stanowią istotny element wsparcia władz lokalnych w ich działaniach służących poprawie jakości życia Mieszkańców. Organizacje pozarządowe stanowią ważne ogniwo aktywności społeczno - gospodarczej nowoczesnego demokratycznego państwa. Są znakomitą bazą dla rozwoju lokalnych społeczności, gdyż skupiają aktywnych i wrażliwych na sprawy społeczne danego środowiska. Działalność organizacji pozarządowych jest istotną cechą społeczeństwa obywatelskiego a zarazem elementem spajającym i aktywizującym społeczność lokalną.

Współpraca z organizacjami pozarządowymi działającymi na terenie Gminy Lesznowola odbywa się poprzez zlecenie organizacjom pozarządowym realizacji zadań publicznych na zasadach wsparcia poprzez dotacje przyznawane w trybach otwartych konkursów ofert jak również w trybie pozakonkursowym tzw. małych grantów.

Gmina Lesznowola co roku uchwała „Roczny program współpracy Gminy Lesznowola z organizacjami pozarządowymi”, który realnie wpływa na podniesienie skuteczności działania lokalnych władz w obszarze jego kompetencji i zadań. Uchwałą Nr 526/XLIV/2021 z dnia 23 listopada 2021 r. Rada Gminy Lesznowola przyjęła „Roczny program współpracy Gminy Lesznowola z organizacjami pozarządowymi na rok 2022”. Program ten określa zasady, zakres i formy współpracy samorządu z organizacjami pozarządowymi oraz priorytetowe zadania publiczne, których realizacja związana jest z finansowaniem lub dofinansowaniem z budżetu Gminy Lesznowola. Realizacja zadań publicznych przy udziale organizacji pozarządowych w znaczący sposób wpływa na poprawę warunków życia Mieszkańców oraz rozwój gminy.

Celem programu jest efektywna i skuteczna realizacja przez Gminę Lesznowola zadań publicznych oraz budowanie partnerstwa pomiędzy samorządem, a organizacjami pozarządowymi i innymi podmiotami działającymi w zakresie pożytku publicznego. Współpraca Gminy Lesznowola z organizacjami przebiega prawidłowo i opiera się na zasadach pomocniczości, suwerenności stron, partnerstwa, efektywności, uczciwej konkurencji i jawności. Działania podejmowane w ramach programu współpracy przyczyniają się do budowania aktywnego partnerstwa pomiędzy administracją publiczną a organizacjami pozarządowymi i podmiotami prowadzącymi działalność pożytku publicznego oraz poprawy jakości życia Mieszkańców.

DIAGNOZA
DO STRATEGII ROZWOJU GMINY LESZNOWOLA NA LATA 2022 - 2032.

Wykaz organizacji pozarządowych działających w Gminie Lesznówola w 2021 r.:

Tabela 33. Wykaz organizacji pozarządowych na terenie Gminy Lesznówola.

L.p.	Wyszczególnienie	Adres
1.	Mazowiecki Związek Pracodawców w Gminie Lesznówola	ul. Gminna 60, 05 - 506 Lesznówola
2.	Pracownia Rzeczy Różnych „SYNAPSIS”. Zakład Aktywności Zawodowej	ul. Jasna 36A, Wilcza Góra, 05 - 506 Lesznówola
3.	OSP Mroków	ul. Marii Świątkiewicz 2, 05 - 552 Mroków
4.	OSP Nowa Wola	ul. Ignacego Krasickiego 215, 05 - 500 Nowa Wola
5.	OSP Zamienie	ul. Zakładowa 16, 05 - 515 Zamienie
6.	Polski Związek Niewidomych. Okręg Mazowiecki. Zarząd Koła w Piasecznie	ul. Szkolna 6, 05 - 500 Piaseczno
7.	Związek Kombatantów RP i byłych więźniów politycznych. Zarząd Koła w Piasecznie	ul. Szkolna 6, 05 - 500 Piaseczno
8.	Zarząd Rejonowy Polskiego Związku Emerytów, Rencistów i Inwalidów w Piasecznie	ul. Szkolna 6, 05 - 500 Piaseczno
9.	Polski Związek Emerytów, Rencistów i Inwalidów, Koło Nr 2 w Mrokowie	ul. Marii Świątkiewicz 2, Mroków, 05 - 552 Jabłonowo
10.	Stowarzyszenie Miłośników Osiedli Magdalenka i Sękocin	ul. Leśna 42, 05 - 506 Lesznówola
11.	Stowarzyszenie na Rzecz Rozwoju Wsi Łązi II i okolic zwane „O Kurczę”	ul. Przyszłości 9/10, Łązy, 05 - 552 Wólka Kosowska
12.	Amazonki Powiatu Piaseczyńskiego	ul. Osiedlowa 4, 05 - 515 Mysiadło,
13.	Stowarzyszenie edukacyjne „Pro Bono Linguae”	ul. Różana 9, Nowa Iwiczna, 05 - 506 Lesznówola
14.	Uczniowski Klub Sportowy Iwiczna	ul. Krasickiego 56, 05 - 515 Nowa Iwiczna
15.	Uczniowski Klub Sportowy Lolek	ul. Ks. Henryka Słojewskiego 1, Łązy, 05 - 552 Magdalenka
16.	Stowarzyszenie Sportowe Przyjaciele Lolka	al. Krakowska 202, 05 - 552 Magdalenka
17.	Międzyszkolny Uczniowski Klub Sportowy (MUKS) - „Krótka”	ul. Kwiatowa 28, 05 - 515 Mysiadło
18.	Klub Sportowy „WALKA” Kosów	ul. Karasia 40/1, 05 - 552 Wólka Kosowska
19.	Stowarzyszenie Sportowe Wiśniewski Kickboxing	ul. Fabryczna 24A, Łoziska, 05 - 500 Piaseczno
20.	Stowarzyszenie Miłośników Piłki Nożnej „FC Lesznówola”	ul. J. Krasickiego 176, Nowa Wola, 05 - 500 Piaseczno

DIAGNOZA
DO STRATEGII ROZWOJU GMINY LESZNOWOLA NA LATA 2022 - 2032.

L.p.	Wyszczególnienie	Adres
21.	Uczniowski Klub Sportowy „Orlęta Mroków”	ul. Marii Świątkiewicz 2a, 05 - 552 Wólka Kosowska
22.	Uczniowski Klub Sportowy JUDO Iwiczna	ul. Krasickiego 56, 05 - 515 Nowa Iwiczna
23.	Klub Sportowy KRSPORT Iwiczna	ul. Niecała 2, 05 - 500 Stara Iwiczna
24.	Mazowiecki Klub Karate KYOKUSHI	ul. Bielska 21A, 02 - 394 Warszawa
25.	Stowarzyszenie Kultury Fizycznej Klub Sportowy -„MASTER FILM”	ul. Jelenia 4, Wilcza Góra, 05 - 506 Lesznowola
26.	Stowarzyszenie na Rzecz Osób Upośledzonych Umysłowo lub Fizycznie „DOBRA WOLA”	ul. Modrzewiowa 3, Nowa Iwiczna, 05 - 500 Piaseczno
27.	Koło Wędkarskie w Łazach	ul. Przyszłości 9/10, Łazy, 05 - 552 Wólka Kosowska
28.	Klub Wędkarski „Mysiadło”	ul. Okrąg 9/16, 05 - 515 Mysiadło
29.	Fundacja BULLERBYN	ul. Jasna 21b, 05 - 506 Wilcza Góra
30.	Drużyna Harcerska i Zuchowa przy ZSP w Łazach	ul. ks. H. Słowieskiego 1, 05 - 552 Łazy
31.	Drużyna Zuchowa i Harcerska przy ZSP w Mrokwie	ul. Marii Świątkiewicz 2A, 05 - 552 Magdalenka
32.	Klub Motorowy X Racing Lesznowola	ul. Karasia 23A, 05 - 552 Stachowo
33.	Stowarzyszenie na Rzecz Rozwoju Miejscowości Zamienie	ul. Główna 4/4, 02 - 800 Zamienie
34.	Polskie Centrum Wspierania Przedsiębiorczości Towarzystwo Kulturalno - Oświatowe „Świetlica Wiejska” w Wólce Kosowskiej	ul. Nadrzeczna 23, 05 - 552 Wólka Kosowska
35.	Parafia Rzymskokatolicka pw. Zesłania Ducha Świętego w Starej Iwicznej	ul. Słoneczna 7/9, 05 - 500 Stara Iwiczna
36.	Rzymskokatolicka Parafia pw. Świętej Marii Magdaleny	ul. Ks. H. Słowieskiego 19, 05 - 552 Wólka Kosowska
37.	Uczniowski Klub Sportowy „Szczypiorniak”	ul. Krasickiego 97, 05 - 500 Nowa Iwiczna
38.	Młodzieżowy Klub Sportowy Lesznowola	ul. Słoneczna 42a, 05 - 500 Piaseczno
39.	Klub KYUDO TAMETOMO	ul. Krótka 8a, 05 - 500 Mysiadło
40.	Klub Sportowy OTM Lesznowola	ul. Migdałowa 45, 05 - 500 Nowa Iwiczna
41.	Uczniowski Klub Sportowy Lesznowola	ul. Szkolna 6, 05 - 506 Lesznowola

DIAGNOZA
DO STRATEGII ROZWOJU GMINY LESZNOWOLA NA LATA 2022 - 2032.

L.p.	Wyszczególnienie	Adres
42.	Fundacja PROMYK SŁOŃCA DZIECIOM	ul. Karasia 61/1, 05 - 552 Jabłonowo
43.	Stowarzyszenie AKTYWNI Lesznowola	ul. Okrężna 20, 05 - 506 Lesznowola
44.	Fundacja Europejskie Centrum Tenisa	ul. Topolowa 29, 05 - 515 Mysiadło
45.	Klub Karate KYOKUSHI TOSHI	ul. Grzybowa 41/1, 05 - 510 Józefostaw
46.	Stowarzyszenie Osiedli Wśród Pól w Zamieniu	ul. Bakaliowa 2, 05 - 500 Zamienie
47.	Klub Sportowy Stowarzyszenie Modelarzy RCONLINE Nowa Wola	ul. Plonowa 2A, 05 - 500 Nowa Wola
48.	Aktywne Stefanowo	ul. Malinowa 46 A, 05 - 552 Stefanowo
49.	Stowarzyszenie GRADIAM	ul. Malinowa 7, 05 - 500 Piaseczno
50.	Stowarzyszenie „WARSZAWIANKA SIELANKA”	ul. Sielankowa 10, 05 - 525 Warszawianka
51.	Koło Gospodyń Wiejskich WARSZAWIANKI	ul. Sielankowa 10, 05 - 525 Warszawianka
52.	Stowarzyszenie PODOLSZYN RAZEM	ul. Polna 152, 05 - 506 Podolszyn

Źródło: dane Urząd Gminy w Lesznowoli, opracowanie własne.

Partycypacja społeczna, która przejawia się zaangażowaniem w działalność fundacji, stowarzyszeń i organizacji społecznych bywa mierzona liczbą takich organizacji, choć wskaźnik ten w żaden sposób nie obrazuje jakości i efektywności ich działania.

Organizacje pozarządowe są aktywne w różnych obszarach działalności, pełnią również rolę animatorów życia społecznego i kulturalnego. Integrują one społeczność lokalną. Koncentrują się głównie na udzielaniu pomocy osobom i rodzinom, profilaktyce uzależnień i promocji zdrowia, wspieraniu kultury i edukacji, aktywizowaniu lokalnej społeczności oraz działalność na rzecz upowszechnienia kultury fizycznej i sportu. Przedmiotem współpracy z organizacjami pozarządowymi była realizacja zadań publicznych w następujących obszarach:

- Pomoc społeczna pomoc rodzinom i osobom w trudnej sytuacji życiowej; wspieranie organizacji letniego i zimowego wypoczynku dla dzieci i młodzieży z rodzin dysfunkcyjnych; działalności na rzecz osób niepełnosprawnych,
- Ochrona i promocja zdrowia,
- Upowszechnianie kultury fizycznej i sportu,
- Wsparcie kultury, sztuki i ochrony dziedzictwa narodowego,
- Edukacja, oświata i wychowanie - w szczególności poprzez wspieranie działań na rzecz edukacji prospołecznej i patriotycznej osób dorosłych, dzieci i młodzieży,
- Wspieranie turystyki i rekreacji krajoznawczej,

DIAGNOZA
DO STRATEGII ROZWOJU GMINY LESZNOWOLA NA LATA 2022 - 2032.

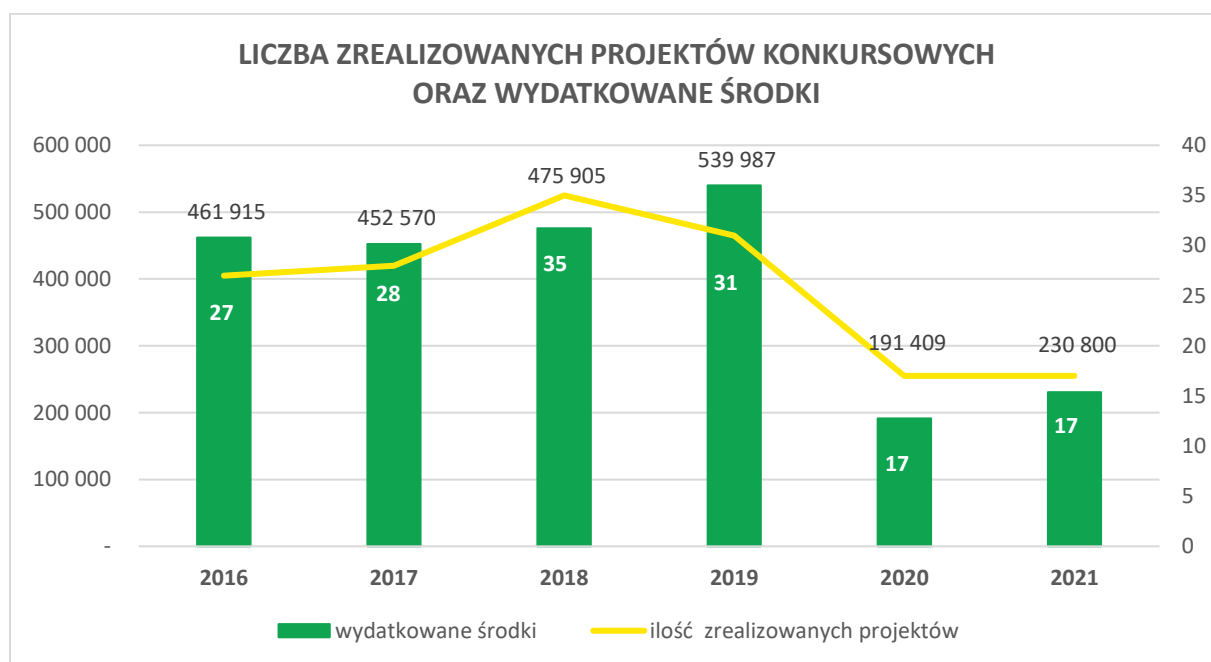
- Porządek i bezpieczeństwo publiczne oraz przeciwdziałanie patologiom społecznym zgodnie z Gminnym Programem Profilaktyki i Rozwiązywania Problemów Alkoholowych oraz Przeciwdziałania Narkomanii.

W roku 2021 ogłoszono cztery konkursy, w ramach których zrealizowano:

- 17 projektów z zakresu upowszechniania sportu w Gminie Lesznowola. Były to zadania publiczne dotyczące m.in. Modelarstwa Sportowego Klas NS, turniejów karate czy kickboxingu, rozgrywek na różnych szczeblach młodzieży i seniorów w piłce nożnej, turniejów szczypiornistów czy siatkarzy,
- 2 projekty z zakresu wsparcia i upowszechniania turystyki i rekreacji krajoznawczej,
- 2 projekty z zakresu wsparcia kultury i ochrony dziedzictwa narodowego,
- 1 projekt z zakresu wsparcia działań profilaktycznych i socjoterapeutycznych.

Na poniższych wykresach pokazana została liczba i kwota projektów konkursowych oraz małych grantów w latach 2016 - 2021.

Wykres 25. Liczba zrealizowanych projektów konkursowych oraz wydatkowane środki.



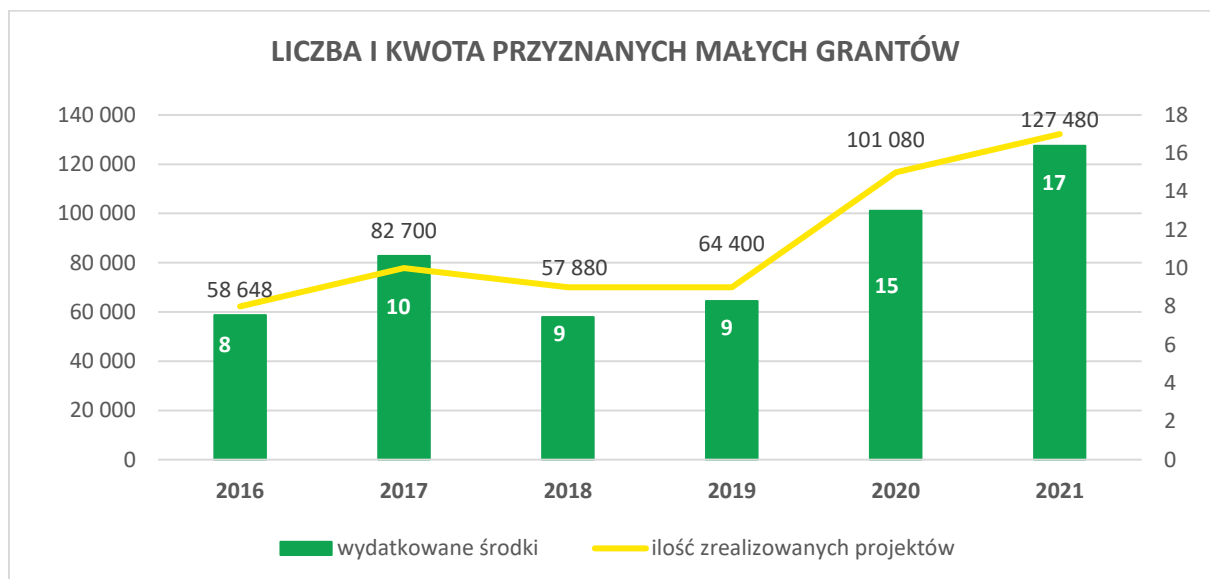
Źródło: dane Urząd Gminy w Lesznowoli, opracowanie własne.

Jak wynika z powyższego wykresu do czasu wystąpienia pandemii koronawirusa (2020 r.) liczba zrealizowanych projektów utrzymywała się na mniej więcej stałym poziomie, co tyczy się również wydatkowanych środków.

W 2021 r. z inicjatywy organizacji pozarządowych z pominięciem procedury konkursowej tzw. małych grantów zrealizowano 17 projektów. Były to m.in.: obozy sportowe i półkolonie (uwzględniające również osoby niepełnosprawne), rodzinne kajakowanie czy propagowanie nowej dyscypliny sportowej gry w bocce.

DIAGNOZA
DO STRATEGII ROZWOJU GMINY LESZNOWOLA NA LATA 2022 - 2032.

Wykres 26. Liczba i kwota przyznanych małych grantów.



Źródło: dane Urząd Gminy w Lesznowoli, opracowanie własne.

Jak przedstawia powyższy wykres od 2016 r. następuje systematyczny wzrost liczby małych grantów jak i kwot przeznaczonych na ich realizację.

W 2020 r. na terenie Gminy Lesznowola została powołana Gminna Rada Działalności Pożytku Publicznego. W jej skład weszło 8 osób: czterech przedstawicieli organizacji pozarządowych, dwóch przedstawicieli Rady Gminy oraz dwóch przedstawicieli wskazanych przez Wójta. Rada jest organem doradczym i inicjatywnym Samorządu Gminy Lesznowola w zakresie działalności pożytku publicznego.

AKTYWNOŚĆ OBYWATELSKA

Jednym ze wskaźników, najczęściej przytaczanym w literaturze i pracach diagnostycznych z zakresu polityki lokalnej, odzwierciedlającym poziom kapitału społecznego i rozwoju społeczeństwa obywatelskiego jest frekwencja wyborcza.

Gmina Lesznowola charakteryzuje się bardzo wysoką aktywnością i świadomością obywatelską Mieszkańców. W 2020 roku podczas wyborów na Prezydenta RP, Gmina Lesznowola zajęła pierwsze miejsce wśród gmin powiatu piaseczyńskiego pod względem frekwencji a najwyższa frekwencja odnotowana podczas I tury w jednej z Obwodowych Komisji Wyborczych wyniosła 85,54%. W II turze Gmina Lesznowola również uzyskała najwyższą w skali powiatu frekwencję a do urn udało się 82,17% uprawnionych do głosowania. Najwyższa frekwencja wśród lesznowolskich obwodowych komisji wyborczych wyniosła aż 92,03%.

DIAGNOZA
DO STRATEGII ROZWOJU GMINY LESZNOWOLA NA LATA 2022 - 2032.

Ponadto przejawy aktywności uwidoczniły się m.in.:

- w zorganizowanym przez Stowarzyszenie Metropolia Warszawa w profrekwencyjnym konkursie „Głosujesz? Zyskujesz!” Gmina Lesznowola zajęła wysoką trzecią lokatę, przy frekwencji ponad 80,0%.

Ponadto w Gminie Lesznowola funkcjonuje Lesznowolska Rada Seniorów (LRS), która będąc ważnym partnerem dla Samorządu Gminy, kreuje nową przestrzeń dla aktywności dojrzałych Mieszkańców gminy. Rada została powołana Uchwałą nr 578/2018 z dnia 9 lutego 2018 r. i aktualnie liczy 13 osób. LRS swoje działania prowadzi w oparciu o opracowany przez Radę dokument pt. Plan Pracy Lesznowolskiej Rady Seniorów na okres od 2019 roku do 2023 roku.

 WNIOSKI	 WYZWANIA
<ul style="list-style-type: none">▪ Na terenie Gminy Lesznowola działa grupa sprawdzonych i doświadczonych organizacji pozarządowych.	<ul style="list-style-type: none">▪ Potrzeba prowadzenia procesów społecznych i włączania do społeczności nowych Mieszkańców oraz wzmacnianie postaw społeczeństwa obywatelskiego.▪ Dalsze wspomaganie funkcjonowania organizacji pozarządowych, integracja Mieszkańców wokół wspólnych celów, budowanie tożsamości lokalnej przy współpracy z Mieszkańcami i organizacjami.
POTRZEBY MIESZKAŃCÓW	
<ul style="list-style-type: none">▪ Sprawna i ułatwiona komunikacja Mieszkańców z Samorządem.▪ Tworzenie wspólnoty poprzez miejsce, gdzie Mieszkańcy będą mogli wspólnie działać, żeby poprawić jakość gminy.▪ Podejmowanie kluczowych dla gminy decyzji z udziałem Mieszkańców (częstsze konsultacje społeczne).	



3

Diagnoza sytuacji gospodarczej Gminy Ilesznwola



Część 3. DIAGNOZA SYTUACJI GOSPODARCZEJ GMINY LESZNOWOLA.

POTENCJAŁ GOSPODARCZY

Na stabilne funkcjonowanie Gminy Lesznowola oraz jej perspektyw rozwojowych, niebagatelny wpływ mają uwarunkowania gospodarcze w postaci podmiotów gospodarczych, ich liczby, rodzaju, skali działania.

Aktywność gospodarcza Mieszkańców, jest zjawiskiem pożądanym przez każdą gminę. Zależnie od tego jaki jest jej charakter - przemysłowy, turystyczny czy mieszkalny - zmieniać się może rodzaj prowadzonej działalności, jednak zawsze należy dążyć do zwiększenia liczby przedsiębiorstw, a co za tym idzie dostępnych miejsc pracy, które przyciągają nowych Mieszkańców i generują wpływy podatkowe do budżetu gminy.

Gmina Lesznowola w ciągu 25 lat przeszła transformację z gminy typowo rolniczej w gminę o charakterze mieszkaniowo - usługowym.

W polskiej gospodarce mikro przedsiębiorczość zajmuje szczególną pozycję, a jej udział w rynku krajowym stale rośnie. Podobnie wygląda to w Gminie Lesznowola, gdzie w 2020 r. podmioty zatrudniające do 9 osób stanowiły 98,2% podmiotów ogółem natomiast przedsiębiorstwa małe zatrudniające od 10 do 49 osób stanowiły 1,54% podmiotów ogółem.

To właśnie głównie mikroprzedsiębiorstwa, firmy rodzinne zajmujące się handlem oraz działalnością usługową a także małe przedsiębiorstwa notują największy udział oraz wzrost w sektorze przedsiębiorstw w Gminie Lesznowola. Największy spadek (-16,3%) w notują przedsiębiorstwa średnie zatrudniające od 50 - 249 osób.

Ilościowe zestawienie podmiotów gospodarczych wg klas wielkości przedstawia poniższa tabela.

Tabela 34. Liczba oraz struktura podmiotów gospodarczych w Gminie Lesznowola wg klas wielkości.

L.p.	Wielkość (liczba zatrudnionych pracowników)	2015	2016	2017	2018	2019	2020	Zmiana w %
1.	Mikroprzedsiębiorstwa (0 - 9)	6823	7413	8016	8509	8871	9172	34,4%
2.	Przedsiębiorstwa małe (10 - 49)	149	154	154	151	149	144	-3,3%
3.	Przedsiębiorstwa średnie (50 - 249)	24	25	24	22	22	20	-16,6%
4.	Przedsiębiorstwa duże (250 - 999)	3	3	4	4	3	3	0
5.	1000 i więcej	1	1	1	1	1	1	0
6.	RAZEM	7000	7596	8199	8687	9046	9340	33,4%

Źródło: opracowanie własne - na podstawie Bank Danych Lokalnych GUS.

DIAGNOZA
DO STRATEGII ROZWOJU GMINY LESZNOWOLA NA LATA 2022 - 2032.

Wykres 27. Skala wzrostu podmiotów gospodarczych na terenie Gminy Lesznowola w latach 2015 - 2020.



Źródło: opracowanie własne - na podstawie Bank Danych Lokalnych GUS.

Skala działalności gospodarczej zwiększyła się dzięki znacznemu wzrostowi w ilości nowych podmiotów gospodarczych na terenie gminy. Analizując rejestr pod kątem liczby zatrudnionych pracowników można stwierdzić, że najwięcej (9 172) jest mikro - przedsiębiorstw, zatrudniających 0 - 9 pracowników i ich liczba stale rośnie. Trzy zakłady z sektora prywatnego zlokalizowane na terenie gminy deklarują zatrudnienie pomiędzy 250 - 999 pracowników, co pozwala na zaliczenie ich do dużych przedsiębiorstw. Zgodnie z danymi GUS na terenie Gminy Lesznowola funkcjonuje podmiot gospodarczy, zatrudniający ponad 1000 pracowników. Największym pracodawcą w Gminie Lesznowola jest chińsko - wietnamsko - tureckie Centrum Handlu Hurtowego w Wólce Kosowskiej, największe takie przedsiębiorstwo w Europie Środkowo - Wschodniej.

Wg danych statystycznych GUS w Gminie Lesznowola w roku 2020 w rejestrze REGON zarejestrowanych było 9 340 podmiotów gospodarki narodowej, z czego 4 510 stanowiły osoby fizyczne prowadzące działalność gospodarczą.

Tabela 35. Podmioty w sektorze prywatnym wg. form prawnych.

L.p.	Podmioty w sektorze prywatnym wg form prawnych	2020	2021
1.	Sektor prywatny ogółem	8568	8893
2.	Osoby fizyczne prowadzące działalność gospodarczą	4510	4799
3.	Spółki handlowe	3456	3477
4.	Spółki handlowe z udziałem kapitału zagranicznego	2417	2395
5.	Nowo zarejestrowane: sektor prywatny ogółem	394	348
6.	Nowo zarejestrowane: osoby fizyczne prowadzące działalność gospodarczą	361	324
7.	Nowo zarejestrowane: spółki handlowe	1	bd
8.	Nowo zarejestrowane: fundacje	4	bd
9.	Nowo zarejestrowane: stowarzyszenia i podobne organizacje społeczne	9	bd
10.	Wyrejestrowane: sektor prywatny ogółem	329	210

DIAGNOZA
DO STRATEGII ROZWOJU GMINY LESZNOWOLA NA LATA 2022 - 2032.

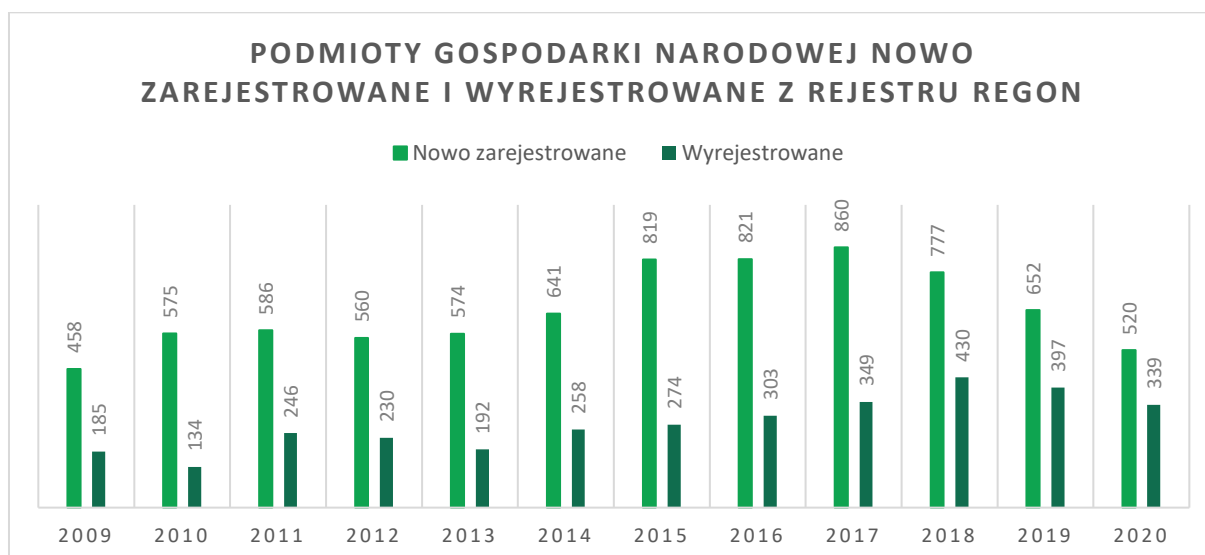
L.p.	Podmioty w sektorze prywatnym wg form prawnych	2020	2021
11.	Wyrejestrowane: osoby fizyczne prowadzące działalność gospodarczą	160	116
12.	Wyrejestrowane: spółki handlowe	163	84
13.	Wyrejestrowane: spółki handlowe z udziałem kapitału zagranicznego	134	68
14.	Wyrejestrowane: stowarzyszenia i podobne organizacje społeczne	1	1

bd- brak danych, Źródło: opracowanie własne - na podstawie Bank Danych Lokalnych GUS.

Według danych rejestru REGON w 2020 r. wśród podmiotów posiadających osobowość prawną w Gminie Lesznowola najwięcej (4 027) jest stanowiących spółki handlowe z ograniczoną odpowiedzialnością. W tymże roku zarejestrowano 520 nowych podmiotów, a 339 podmiotów zostało wyrejestrowanych. Na przestrzeni lat 2009 - 2020 najwięcej (860) podmiotów zarejestrowano w roku 2017, a najmniej (458) w roku 2009.

Dzięki poprawiającym się warunkom do prowadzenia działalności i kondycji lokalnej gospodarki maleje ilość pojawiających się wyrejestrowań przedsiębiorstw. Jest to zachęta dla nowych przedsiębiorców do zlokalizowania swojego biznesu na obszarze Gminy Lesznowola. W omawianym okresie najwięcej (430) podmiotów wykreślono z rejestru REGON w 2018 roku, natomiast najmniej (134) podmiotów wyrejestrowano w 2010 roku.

Wykres 28. Podmioty gospodarki narodowej nowo zarejestrowane i wyrejestrowane z rejestru Regon w latach 2009 - 2020.



Źródło: opracowanie własne - na podstawie Bank Danych Lokalnych GUS.

O wysokiej atrakcyjności inwestycyjnej Gminy Lesznowola świadczy duża liczba firm z udziałem kapitału zagranicznego.

DIAGNOZA
DO STRATEGII ROZWOJU GMINY LESZNOWOLA NA LATA 2022 - 2032.

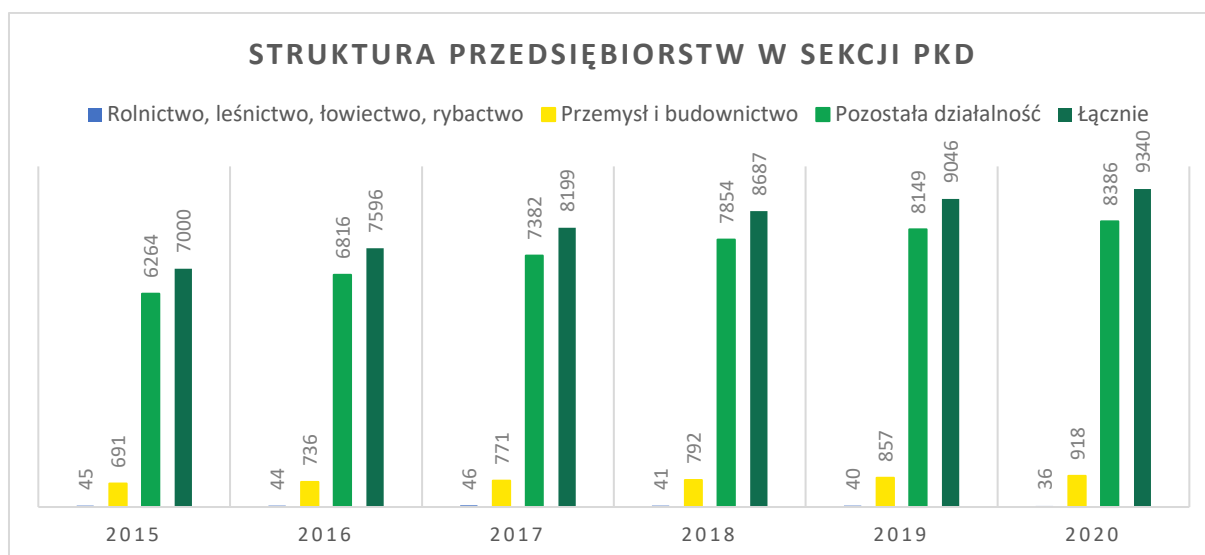
Tabela 36. Podmioty gospodarki narodowej posiadające osobowość prawną wpisane do rejestru REGON według formy prawnej.

L.p.	Formy prowadzenia działalności gospodarczej	2020
1.	Spółdzielnie ogółem	1
2.	Spółki handlowe ogółem	4200
3.	Spółki handlowe - z udziałem kapitału zagranicznego	2418
4.	Spółki handlowe - akcyjne	13
5.	Spółki handlowe - akcyjne, z udziałem kapitału zagranicznego	2
6.	Spółki handlowe - z ograniczoną odpowiedzialnością	4027
7.	Spółki handlowe - z ograniczoną odpowiedzialnością, z udziałem kapitału zagranicznego	2414
8.	Spółki handlowe - z ograniczoną odpowiedzialnością, jednoosobowe Skarbu Państwa	2
9.	Spółki cywilne - ogółem	255

Źródło: opracowanie własne - na podstawie Bank Danych Lokalnych GUS.

W strukturze gospodarczej, rozpatrywanej ze względu na przyporządkowanie przedsiębiorstw do poszczególnych sekcji PKD - 0,4% (36) podmiotów jako rodzaj działalności deklarowało rolnictwo, leśnictwo, łowiectwo i rybactwo, jako przemysł i budownictwo swój rodzaj działalności deklarowało 9,8% (918) podmiotów, a 89,8% (8 386) podmiotów w rejestrze zakwalifikowana jest jako pozostała działalność.

Wykres 29. Struktura przedsiębiorstw w Gminie Lesznowola wg sekcji PKD.



Źródło: GUS- Bank Danych Lokalnych, opracowanie własne.

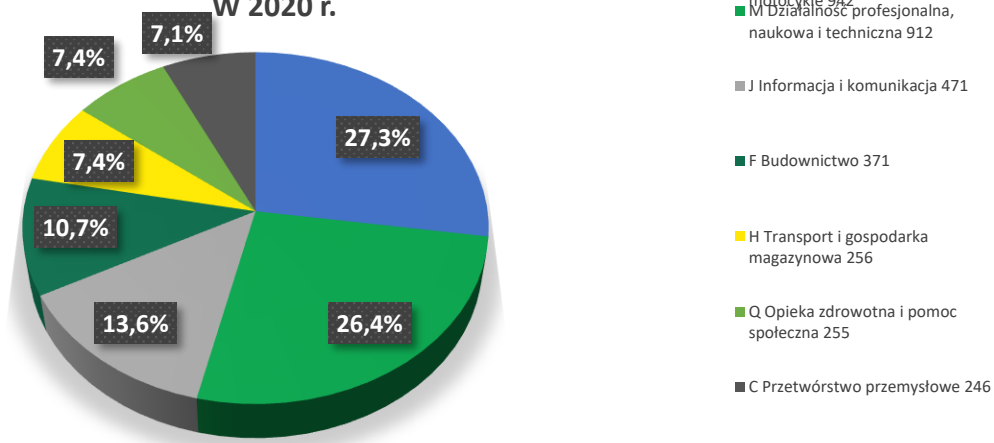
Wśród osób fizycznych prowadzących działalność gospodarczą w Gminie Lesznowola najczęściej deklarowanymi rodzajami przeważającej działalności w 2020 r. były: sekcja G- handel hurtowy i detaliczny; naprawa pojazdów samochodowych, włączając motocykle

DIAGNOZA
DO STRATEGII ROZWOJU GMINY LESZNOWOLA NA LATA 2022 - 2032.

(27,3%), M - działalność profesjonalna, naukowa i techniczna (26,4%), J - informacja i komunikacja (13,6%) oraz F - budownictwo (10,7%).

Wykres 30. Rodzaj przeważającej działalności gospodarczej w 2020 r.

**RODZAJ PRZEWAŻAJĄCEJ DZIAŁALNOŚCI GOSPODARCZEJ
W 2020 r.**



Źródło: GUS- Bank Danych Lokalnych, opracowanie własne.

Poniżej przedstawiono szczegółowo przyporządkowanie przedsiębiorstw z terenu Gminy Lesznowola do poszczególnych sekcji PKD.

Tabela 37. Liczba podmiotów gospodarczych wg sekcji PKD w Gminie Lesznowola.

Sekcja	Sekcja PKD 2019	2020
A	Rolnictwo, łowiectwo i leśnictwo i rybactwo	32
B	Górnictwo i wydobywanie	0
C	Przetwórstwo przemysłowe	246
D	Wytwarzanie i zaopatrywanie w energię elektryczną, gaz, parę wodną, gorącą wodę i powietrze do układów klimatyzacyjnych	0
E	Dostawa wody: gospodarowanie ściekami i odpadami oraz działalność związana z rekultywacją	5
F	Budownictwo	371
G	Handel hurtowy i detaliczny, naprawa pojazdów samochodowych, włączając motocykle	942
H	Transport i gospodarka magazynowa	256
I	Działalność związana zakwaterowaniem i usługami gastronomicznymi	96
J	Informacja i komunikacja	471
K	Działalność finansowa i ubezpieczenia	117
L	Działalność związana z obsługą rynku nieruchomości	138
M	Działalność profesjonalna, naukowa i techniczna	912

DIAGNOZA
DO STRATEGII ROZWOJU GMINY LESZNOWOLA NA LATA 2022 - 2032.

Sekcja	Sekcja PKD 2019	2020
N	Działalność w zakresie usług administrowania i działalność wspierająca	199
O	Administracja publiczna i obrona narodowa; obowiązkowe zabezpieczenia społeczne	0
P	Edukacja	212
Q	Opieka zdrowotna i pomoc społeczna	255
R	Działalność związana z kulturą, rozrywką i rekreacją	73
-	Pozostała działalność usługowa	185

Źródło: opracowanie własne - na podstawie Bank Danych Lokalnych GUS.

Gmina dołożyła wszelkich starań, aby w sposób maksymalny powiększyć uzbrojenie swoich terenów w media. Stale inwestuje w budowę dróg gminnych oraz współfinansuje budowę i modernizację dróg powiatowych, a także wojewódzkich. Potencjał gospodarczy gminy podnoszą m.in. atrakcyjne tereny inwestycyjne. Obecnie Gmina Lesznowola posiada na sprzedaż ok 60 ha terenów inwestycyjnych w obrębie KPGO Mysiadło.

Tereny te to niezwykle istotny element wpływający na rozwój przedsiębiorczości, umożliwiając w przyszłości dalszy wzrost miejsc pracy oraz dynamiczny rozwój społeczno - gospodarczy.

Bezpośrednie sąsiedztwo Warszawy, gwarantuje bliskość i dostępność obiektów infrastruktury, w tym dużych centrów handlowych. Fakt ten znacząco zwiększa atrakcyjność obszaru gminy, szczególnie dla ludzi młodych. Jednym z czynników mających wpływ na dużą skalę migracji do gminy jest także jej otwarty i zróżnicowany profil gospodarczy, oparty na potencjale wielu małych i średnich przedsiębiorstw, zakładów usługowych i handlowych, które szybko i elastycznie reagują na zmiany na lokalnym i regionalnym rynku pracy.

Interesująca oferta inwestycyjna, dogodna lokalizacja oraz szereg innych korzyści dla inwestorów sprawiły, że w gminie inwestuje coraz więcej firm, którym zależy na rozwoju oraz stałym doskonaleniu się. Lokalne firmy inwestują w rozwój i odbudowę. Spośród wielu zagranicznych firm, które postawiły na Gminę Lesznowola wyróżniają się m.in.: największe w Europie Chińskie Centrum Handlowe oraz Tureckie Centrum Handlowe w Wólce Kosowskiej.

Reasumując, Gmina Lesznowola przeżywa dynamiczny rozwój społeczno - gospodarczy. W związku z sukcesywnie wzrostem liczby funkcjonujących na obszarze gminy podmiotów gospodarczych, konkurencyjność Gminy Lesznowola jest bardzo wysoka a przez bezpośrednie sąsiedztwo m.st. Warszawy, jest silnie związana z koniunkturą w Warszawie.

Prężnie rozwijająca się przedsiębiorczość powoduje wzmocnienie pozycji wśród innych gmin w regionie. Jednocześnie dzięki podatkom z działalności gospodarczej oraz wpływom podatkowym od nieruchomości płaconym przez przedsiębiorców ma wspomóc finansowanie inwestycji zapewniający wysoki standard infrastruktury.

DIAGNOZA
DO STRATEGII ROZWOJU GMINY LESZNOWOLA NA LATA 2022 - 2032.

Ulokowanie inwestycji na terenie Gminy Lesznowola przynosi dla inwestorów takie korzyści jak:

- walory lokalizacyjne - bliskość do Centrum Warszawy, do strefy przemysłowej Piaseczna oraz do strefy usługowej Janek,
- dostępność komunikacyjna,
- zasoby aktywnej siły roboczej,
- sprzyjający klimat pod inwestycje.

Firmy zarejestrowane na terenie gminy tworzą ośrodek produkcyjny i usługowy, koncentrujący nowoczesny przemysł z udziałem kapitału krajowego i zagranicznego. Najważniejszym atutem Gminy Lesznowola jest korzystne położenie geograficzne tj. bezpośrednie sąsiedztwo dużej aglomeracji miejskiej miasta stołecznego Warszawy oraz miasta Piaseczna co wpływa na atrakcyjność inwestycyjną, jednakże staje się także czynnikiem gromadzenia w gminie problemów związanych m.in.: z niedostatkami infrastruktury służącej wzrastającej liczbie Mieszkańców oraz bardzo dużym natężeniem ruchu drogowego.

Korzystne położenie umożliwia Mieszkańcom Gminy Lesznowola łatwiejszy dostęp do miejsc pracy oraz korzystania z usług i dóbr dużej aglomeracji miejskiej.

ROLNICTWO

Na przestrzeni ostatnich kilkudziesięciu lat tereny Gminy Lesznowola z racji swego położenia w bezpośrednim sąsiedztwie stolicy, stały się terenami atrakcyjnymi dla inwestorów. Uchwalone miejscowe plany zagospodarowania przestrzennego dla poszczególnych miejscowości, jak również zachodzące zmiany gospodarcze, zmieniły sposób użytkowania i przeznaczenia większości terenów rolniczej przestrzeni produkcyjnej na obszary przeznaczone do rozwoju funkcji mieszkaniowych, usługowo - mieszkaniowych i działalności gospodarczej. Prognozy rozwoju funkcji rolniczej na terenie gminy są niewielkie ze względu na bliskość Warszawy, niską rentowność gruntów rolnych, postępującą urbanizację terenu. Mimo zmiany charakteru gminy z typowo rolniczej na mieszkaniowo - usługową, część Mieszkańców w dalszym ciągu zajmuje się rolnictwem.

Na przestrzeni ostatnich 10 lat liczba gospodarstw rolnych zmniejszyła się prawie o połowę. Tylko część z nich utrzymuje się wyłącznie z rolnictwa, co świadczy o stopniowym porzucaniu zawodu rolnika i likwidacji gospodarstw. Odchodzenie od rolnictwa następuje także z powodu małej opłacalności upraw i tendencji przekształcania gruntów rolnych na cele inwestycyjne i mieszkaniowe. Produkcja zwierzęca stanowi marginalną część działalności rolniczej. Na koniec 2019 roku na terenie gminy liczba gospodarstw rolnych wynosiła 539. W strukturze obszarowej dominują gospodarstwa o małej powierzchni tj. o powierzchni od 1 - 5 ha.

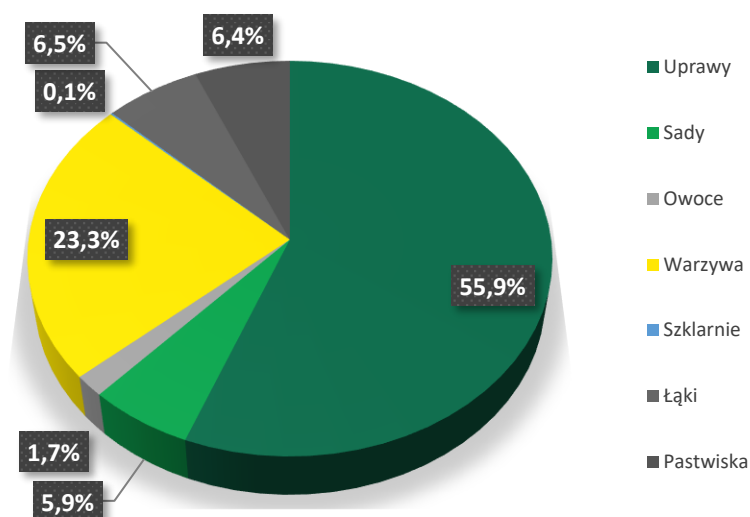
DIAGNOZA
DO STRATEGII ROZWOJU GMINY LESZNOWOLA NA LATA 2022 - 2032.

Z danych za rok 2021 wynika, że powierzchnia użytków rolnych stanowiąca własność osób fizycznych nieznacznie się zmniejszyła w porównaniu z rokiem poprzednim i wyniosła 3 234,221 ha (2019 r. - 3 342,1375 ha, 2020 r. - 3 209,9235 ha). Podobnie z powierzchnią użytków rolnych należących do osób prawnych: w 2021 roku - 407,8352 ha (w roku 2019 - 564,7060 ha, a w 2020 roku 432,1327 ha).

Poniższy wykres prezentuje powierzchnię i charakter upraw w 2020 roku.

Wykres 31. Udział procentowy powierzchni i charakteru upraw Gminy Lesznowola w 2020 r.

**UDZIAŁ PROCENTOWY POWIERZCHNI I CHARAKTERU UPRAW GMINY
LESZNOWOLA W 2020 r.**



Źródło: GUS- Bank Danych Lokalnych, opracowanie własne.

Liczbę gospodarstw rolnych wg powierzchni rolnej/ha przedstawia poniższa tabela.

Tabela 38. Liczba gospodarstw rolnych wg powierzchni rolnej/ha w Gminie Lesznowola w roku 2020 i 2021 r.

L.p.	Wyszczególnienie	2021	% udziału
1.	Gospodarstwa o powierzchni od 1 do 5 ha	5 424	97,8%
2.	Gospodarstwa o powierzchni od 5 do 15 ha	117	2,1%
3.	Gospodarstwa o powierzchni od 15 do 30 ha	4	0,1%
4.	Gospodarstwa o powierzchni od 30 do 50 ha	0	0
5.	Gospodarstwa o powierzchni od 50 do 100 ha	2	0
6.	Gospodarstwa o powierzchni powyżej 100 ha	0	0
7.	RAZEM	5 547	100%

Źródło: GUS- Bank Danych Lokalnych, opracowanie własne.

DIAGNOZA
DO STRATEGII ROZWOJU GMINY LESZNOWOLA NA LATA 2022 - 2032.

W 2021 r. na terenie Gminy Lesznowola znajdowało się 5 547 gospodarstw rolnych. W strukturze obszarowej dominują gospodarstwa o małej powierzchni tj. o powierzchni od 1 - 5 ha, które stanowią 97,8% wszystkich gospodarstw z terenów gminy. Na terenie gminy nie występują gospodarstwa o powierzchni od 30 do 50 ha oraz powyżej 100 ha.

Na przestrzeni ostatnich 15 lat liczba gospodarstw rolnych zmniejszyła się prawie o połowę. Niewielka ich część utrzymuje się wyłącznie z rolnictwa, co świadczy o stopniowej likwidacji gospodarstw oraz porzucaniu zawodu rolnika. Dzieje się to z powodu małej opłacalności upraw, ogólnej tendencji przekształcania gruntów rolnych na cele mieszkaniowe i inwestycyjne. Produkcja zwierzęca stanowi marginalną część działalności rolniczej.

Tabela 39. Struktura użytków rolnych na dzień 31.12.2021 wg przeznaczenia w Gminie Lesznowola.

L.p.	Wyszczególnienie	Powierzchnia (ha)	% udziału
1.	Grunty rolne	3360	92,3%
2.	Sady	101	2,8%
3.	Łąki	110	3,0%
4.	Pastwiska	71	1,9%
5.	RAZEM	3642	100%

Źródło: dane Urząd Gminy w Lesznowoli, opracowanie własne.

Grunty orne stanowią obecnie około 92,3% ogółu powierzchni gminy, natomiast niewielki procent to sady, łąki i pastwiska trwałe. Większość użytków rolnych znajduje się w posiadaniu gospodarstw indywidualnych.

Markowym produktem Gminy Lesznowola ostatnich lat stała się dynia, która cieszy się coraz większą popularnością wśród konsumentów. Powierzchnia uprawy dyni z roku na rok ulega zwiększeniu, co podyktowane jest wzrastającym popytem na to warzywo.

Warunki agroprzyrodnicze korzystne dla rozwoju rolnictwa w gminie to: długa i ciepła jesień oraz chłodniejsze lato (sprzyjają plonowaniu roślin trawiastych, motylkowych, krzyżowych i krzewów jagodowych), wydłużona jesień i łagodna zima oraz opóźniona i chłodna wiosna (wymuszają uprawę roślin ozimych). Cechy agroklimatu mało korzystne dla rozwoju rolnictwa to: późne przymrozki wiosenne, a wczesne jesienne, częste występowanie wiatrów przesuszających glebę, zwiększone opady w okresie jesieni.

W wyniku przeobrażeń ustrojowych tereny lesznowolskiej wsi stają się miejscem dynamicznego napływu i zamieszkiwania ludności, która nie jest związana z prowadzeniem produkcji rolniczej. Obraz lesznowolskiej wsi jest dziś dwukierunkowy i dwuwarstwowy. Obok rolników prowadzących gospodarstwa rolne i rozwijających często różne kierunki działalności pozarolniczej, na lesznowolskiej wsi osiedlają się rodziny, nie związane z rolnictwem. Dzieje się tak dlatego, iż Gmina Lesznowola to spokojne, piękne a zarazem atrakcyjne miejsce do codziennego życia.

NAGRODY I WYRÓŻNIENIA

Gmina Lesznowola od lat zwycięża w większości rankingów. Dokonania samorządu przekładają się na poprawę jakości życia Mieszkańców gminy. W zakresie przedsiębiorczości:

- Gmina Lesznowola po raz drugi zajęła I miejsce w Rankingu Ranking Samorządów Najdynamiczniej Rozwijających Przedsiębiorczość w latach 2003 - 2019 w kategorii Gmina Wiejska,
- Gmina Lesznowola zajęła wysoką - VIII pozycję spośród 1523 gmin w „Rankingu Zrównoważonego Rozwoju Jednostek Samorządu Terytorialnego 2020 w kategorii Gmina Wiejska”,
- Gmina Lesznowola zajęła VIII miejsce w rankingu „Perły Samorządu 2020” w kategorii gmin wiejskich, ósmej edycji bezpłatnego konkursu dla samorządów z całego kraju, organizowanego przez Dziennik Gazeta Prawna,
- Gmina uzyskała przedłużenia prawa do posługiwania się „Godłem Promocyjnym TERAZ POLSKA”,
- „Perły Mazowska” Plebiscyt organizowany przez Lokalną Grupę Działania „Perły Mazowska” oraz tygodnik Przegląd Piaseczyński przy współpracy z samorządami. Jego celem jest promocja lokalnych firm, sportowców i wydarzeń kulturalnych (atrakcji turystycznych). Zwycięzców plebiscytu typują Mieszkańcy biorący udział w głosowaniu.

 WNIOSKI	 WYZWANIA
<ul style="list-style-type: none">▪ Korzystne położenie komunikacyjne i geograficzne - wzdłuż arterii ul. Puławskiej i Al. Krakowskiej oraz trasy wjazdowych do Warszawy (S8).▪ Trasa S-7 w randze drogi ekspresowej, może przyczynić się do silniejszego rozwoju terenów usługowych oraz terenów aktywności gospodarczej wzdłuż tego ciągu komunikacyjnego.▪ Zdecydowana większość podmiotów gospodarczych to firmy osób fizycznych.▪ Dominująca część nowych inwestycji to branże nowych technologii, usług (w tym budowlanych), zdrowia.▪ Dogodne warunki dla mikro i małych firm.▪ Wiele zakładów pracy o strategicznym znaczeniu, mających dobrą kondycję finansową, deklaruje tworzenie nowych miejsc pracy.▪ Gotowość Mazowieckiego Związku Pracodawców do wsparcia przedsiębiorców w rozwoju kluczowych kompetencji w zakresie nowoczesnych kierunków przedsiębiorczości, szkoleń oraz kompleksowych działań mających na celu pozyskanie przez przedsiębiorców środków zewnętrznych.▪ Wielokulturowy charakter gminy Lesznowoli, w której współpraca Mieszkańców i przedsiębiorców staje się potencjałem dla innowacyjnych projektów.▪ Gmina Lesznowola staje się przedmieściem, zapleczem Warszawy częściowo tracąc swój wiejski charakter.▪ Zmiana charakteru gminy powoduje szansę do powstawania miejsc pracy w firmach nowych technologii, tak jak dzieje się w innych krajach wysokorozwiniętych.	<ul style="list-style-type: none">▪ Monitorowanie i obejmowanie wsparciem lub współpraca w tym zakresie grup bezrobotnych wymagających najpilniejszej interwencji.▪ Potrzeba współpracy oraz wypośredkowania oczekiwań pomiędzy przedsiębiorcami oraz nowo sprowadzającymi się Mieszkańcami.▪ Planowanie przestrzenne uwzględniające potrzeby rozwoju przedsiębiorstw.▪ Informacja i promocja lokalnej przedsiębiorczości.▪ Potrzeba organizacji zintegrowanych form wsparcia dla rozwoju mikroprzedsiębiorczości.▪ Symbioza rozwoju przedsiębiorców oraz Mieszkańców.▪ Wsparcie procesu profesjonalizacji działań lokalnych przedsiębiorstw oraz promocja ich produktów i usług.▪ Procesy integracji informacji o lokalnych usługach połączone w aplikacje oraz system przyjazny dla Mieszkańca - promocja lokalnej przedsiębiorczości.▪ Koncentracja na rozwoju przedsiębiorczości nowych technologii oraz lokalnych usług.▪ Skuteczne pozyskiwanie inwestorów z branży IT.▪ Tworzenie przestrzeni, form promocji, by samozatrudniający się chcieli wykonywać swoje profesje na terenie gminy.▪ Rozwój lokalnej polityki - pracy na terenie gminy, obniżający czas dojazdu do pracy, sprzyjający rozwojowi rodziny na terenie gminy, celem uniknięcia pogłębiania procesu „sypialni Warszawy”.

- Znaczne zasoby terenów niezabudowanych, umożliwiają kreowanie polityki rozwojowej na terenach porolniczych (udział procentowy tych terenów w powierzchni gminy ogółem).
- Koszty mieszkań są korzystne dla obcokrajowców co powoduje, że będą osiedlały się mniejszości.
- Ryzyko wystąpienia dalszych negatywnych zjawisk społecznych oraz załamania gospodarczego w związku z epidemią koronawirusa.

POTRZEBY MIESZKAŃCÓW

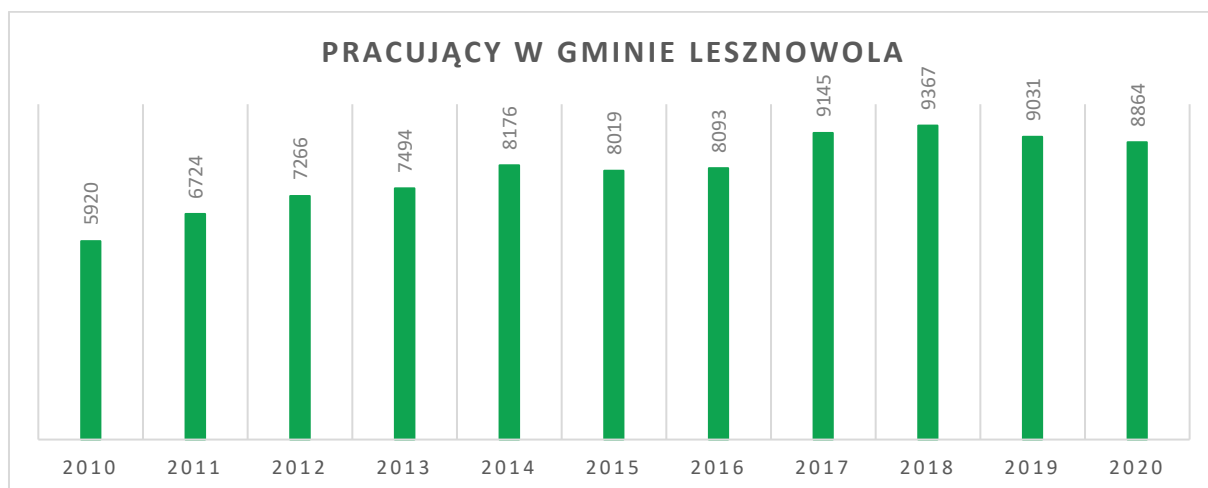
- Przedsiębiorcy podkreślają potrzebę kontynuacji prowadzonych w gminie inwestycji (rozbudowy infrastruktury drogowej, chodników, ścieżek rowerowych, systematyczne procesy rozbudowy systemu wodociągowo - kanalizacyjnego będące odpowiedzią na intensyfikację zabudowy) a także akcentują wagę współpracy gminy i przedsiębiorców w strategicznych obszarach.
- Wyznaczanie kierunków ekspansji budowlanej (głównie w zakresie budownictwa jednorodzinnego), zapewnienie harmonijnego rozwoju zarówno mieszkalnictwa jak i obiektów na cele gospodarcze.
- Więcej programów realnie wspierających rozwój małych i średnich firm.
- Gmina jest pożądanym obszarem dla rozwoju powierzchni logistycznych. Istotne są procesy zagospodarowania przestrzennego uwzględniające zarówno funkcje gospodarcze jak i społeczne.
- Mieszkańcy dostrzegają potrzebę rozwoju zarówno mieszkalnictwa, jak i przedsiębiorczości, jednocześnie wskazują, że te strefy powinny być oddzielone od siebie.
- W kwestii dużych podmiotów gospodarczych Mieszkańcy oczekują wyjaśnień i konsultacji, już na etapie konsultacji, w jakim celu daną inwestycję lokować na terenie gminy.
- Należy stworzyć warunki i podjąć takie działania, aby dać możliwość atrakcyjnego inwestowania inwestorom typu Google, Facebook w tkance podmiejskiej.

LOKALNY RYNEK PRACY

Rynek pracy jest niezwykle istotnym przejawem życia społeczno - gospodarczego danego miasta czy gminy. Z jednej strony bowiem jest pochodną zachodzących procesów gospodarczych, z drugiej natomiast warunkuje w dużej mierze rozwój społeczny (np. miejsca pracy dają możliwość zarobkowania i zaspokajania przez Mieszkańców różnego rodzaju potrzeb), jak również napędza rozwój gospodarki w dziedzinach istotnych z punktu widzenia zaspokajania potrzeb Mieszkańców.

Zgodnie z danymi GUS za rok 2020 na 1 000 Mieszkańców w Gminie Lesznówola pracowało 298 osób, a wartość ta jest powyżej wartości dla tego samego wskaźnika przyjętego dla Polski (252 osoby), natomiast niższe od danych województwa mazowieckiego (313 osób). Wśród Mieszkańców Gminy Lesznówola 49,2% wszystkich pracujących ogółem stanowią kobiety, a 50,8% mężczyźni.

Wykres 32. Pracujący w Gminie Lesznówola.



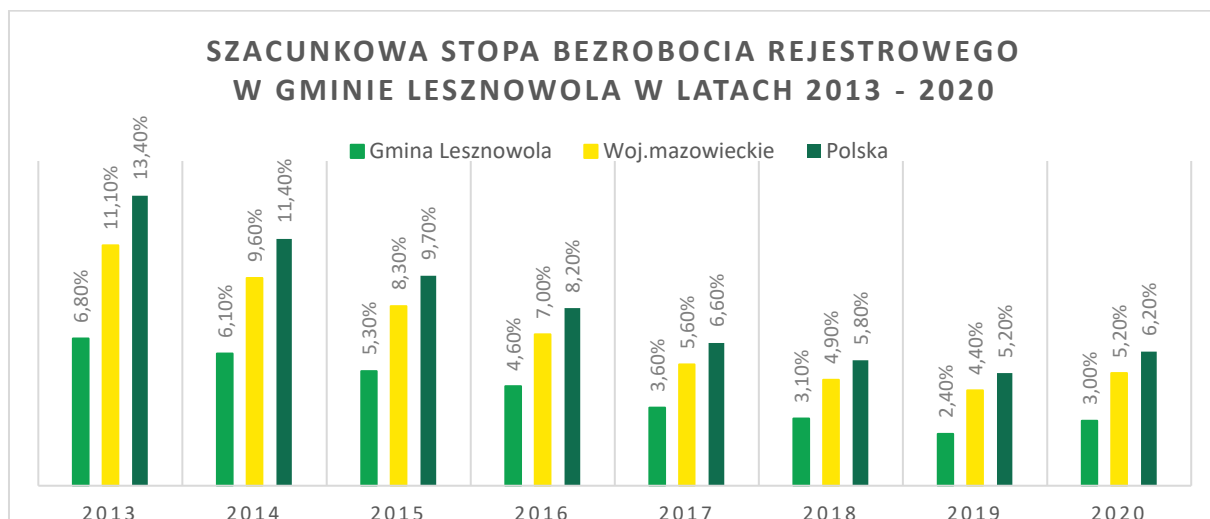
Źródło: GUS- Bank Danych Lokalnych, opracowanie własne.

W okresie ostatnich 10 lat liczba osób pracujących w gminie wzrosła o 49,7%, co wskazuje na wzrost liczby miejsc pracy na terenie gminy.

Według danych GUS w latach 2013 - 2020 systematycznie następował spadek bezrobocia rejestrowanego w Gminie Lesznówola, w województwie mazowieckim i całej Polsce. W 2020 r. z powodu pandemii COVID - 19 nastąpił wzrost szacunkowej stopy bezrobocia rejestrowego Mieszkańców zarówno Gminy Lesznówola, województwa mazowieckiego jak i całego kraju. Dane dotyczące gminy przewyższają szacunkową stopę bezrobocia rejestrowego dla województwa i dla całej Polski. Choć Gmina Lesznówola notuje najniższy wskaźnik szacunkowej stopy bezrobocia rejestrowego, należy spodziewać się, że po opanowaniu sytuacji pandemicznej bezrobocie stopniowo będzie się zmniejszać.

DIAGNOZA
DO STRATEGII ROZWOJU GMINY LESZNOWOLA NA LATA 2022 - 2032.

Wykres 33. Szacunkowa stopa bezrobocia rejestrowego w Gminie Lesznowola w latach 2013 - 2020.

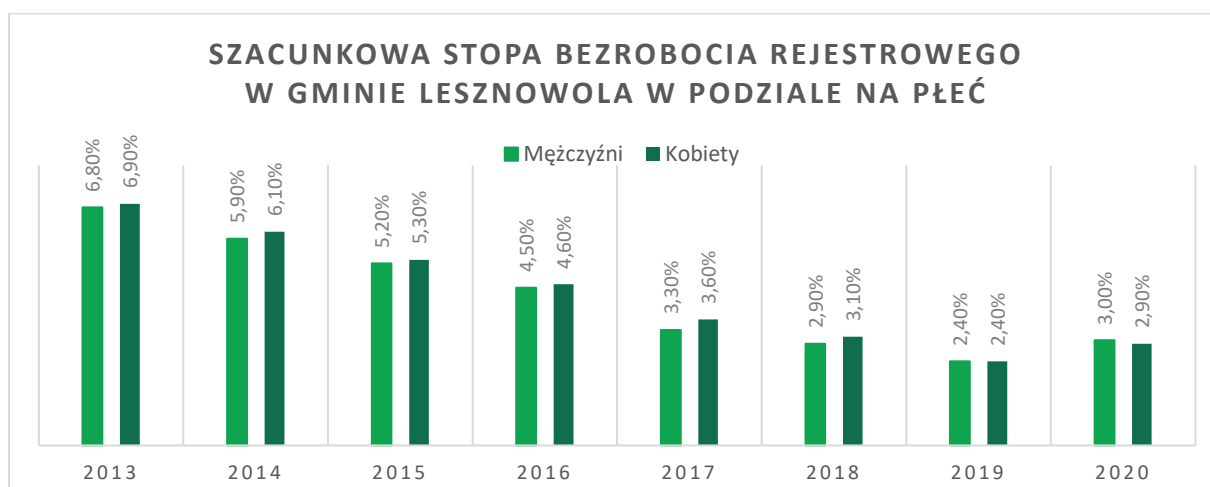


Źródło: GUS- Bank Danych Lokalnych, opracowanie własne.

Wzrost aktywności gospodarczej przełożył się na znaczący spadek bezrobocia, gdyż stopa bezrobocia rejestrowanego spada. Poziom ten, jest już bliski tzw. bezrobociu naturalnego. Z uwagi na fakt istnienia grupy osób niezainteresowanej podjęciem stałej pracy, czy też pracy legalnej - tzw. praca na czarno, osiągnięcie zero - procentowego wskaźnika bezrobocia nie jest w praktyce możliwe i przyjmuje się, że gdy wskaźnik bezrobocia spada do ok. 2-3% liczba miejsc pracy jest większa, niż liczba osób chętnych do podjęcia aktywności zawodowej. Rodzi to konieczność podjęcia działań aktywizacyjnych, aby przywrócić je na rynek pracy.

Bezrobocie rejestrowane w Gminie Lesznowola wynosiło w 2020 r. - 3,0%. W podziale na płeć szacunkowa stopa bezrobocia wśród kobiet wyniosła 2,9%, natomiast wśród mężczyzn 3,0%.

Wykres 34. Szacunkowa stopa bezrobocia rejestrowego w Gminie Lesznowola w podziale na płeć.

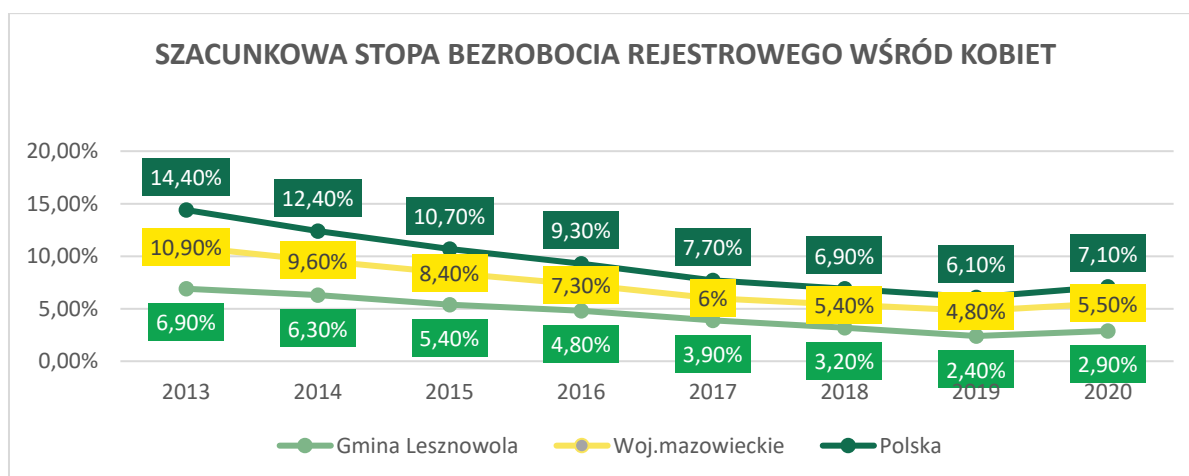


Źródło: GUS- Bank Danych Lokalnych, opracowanie własne.

DIAGNOZA
DO STRATEGII ROZWOJU GMINY LESZNOWOLA NA LATA 2022 - 2032.

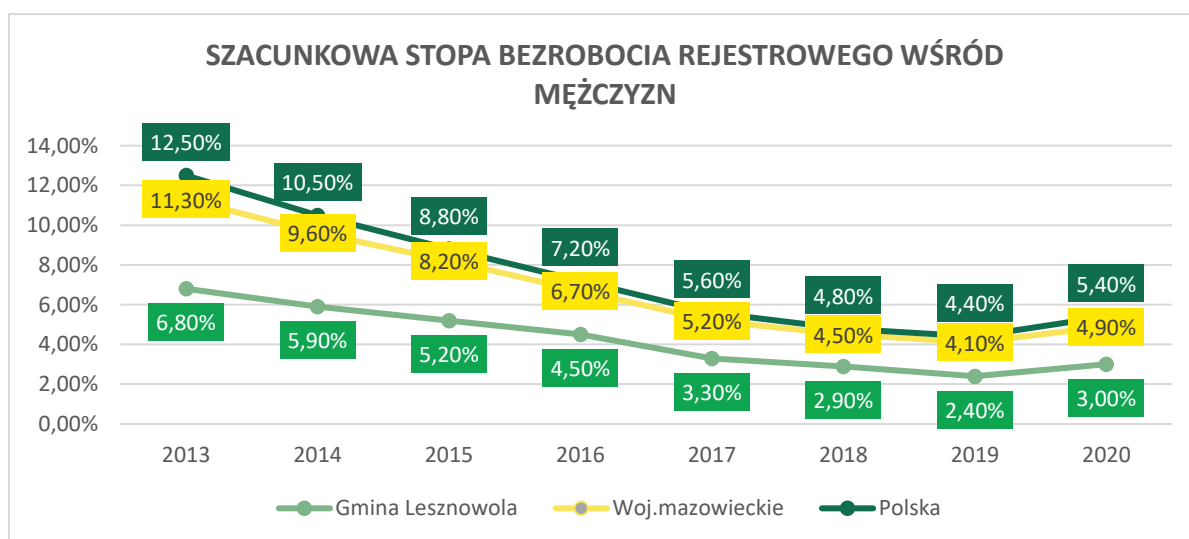
Analizując wskaźniki szacunkowej stopy bezrobocia rejestrowanego w podziale na płeć, zauważa się nieznacznie większą wartość tego wskaźnika wśród kobiet w latach 2013 - 2018, jednakże już w 2019 wskaźnik dla obu płci ulega wyrównaniu a w 2020 r. większa wartość tego wskaźnika odnosi się do płci męskiej. Poniższe wykresy przedstawiają wskaźnik szacunkowej stopy bezrobocia wśród kobiet i mężczyzn w Gminie Lesznówola na tle województwa mazowieckiego i kraju.

Wykres 35. Szacunkowa stopa bezrobocia rejestrowego wśród kobiet.



Źródło: GUS- Bank Danych Lokalnych, opracowanie własne.

Wykres 36. Szacunkowa stopa bezrobocia rejestrowego wśród mężczyzn.



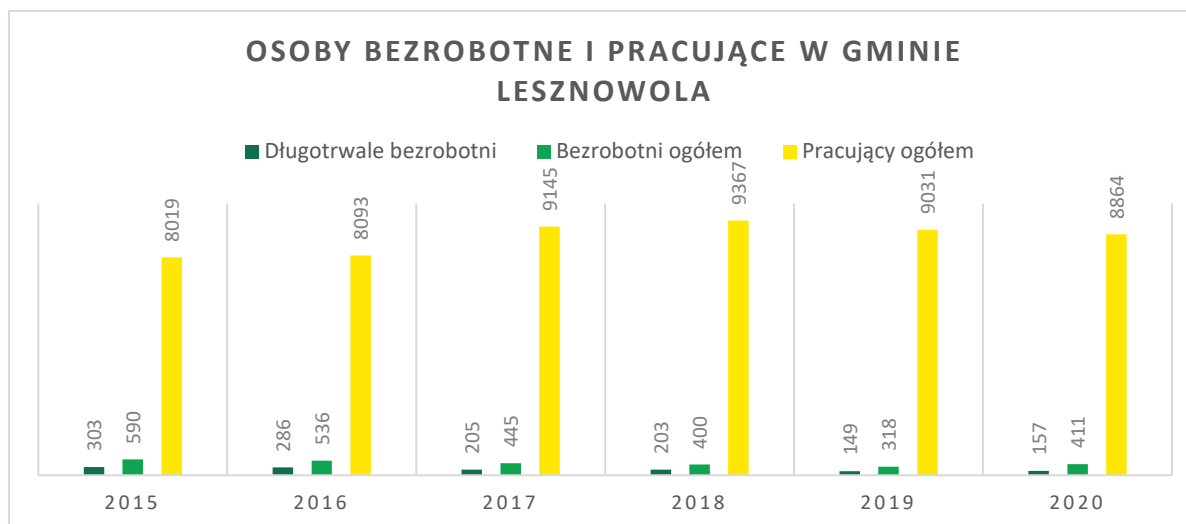
Źródło: GUS- Bank Danych Lokalnych, opracowanie własne.

Jak obrazują powyższe wykresy wskaźniki szacunkowej stopy bezrobocia rejestrowego zarówno wśród kobiet jak i mężczyzn w Gminie Lesznówola są zdecydowanie niższe niż w województwie i kraju. Tendencja ogólnopolska wykazuje, że większość osób bezrobotnych w gminach stanowią kobiety. Wynika to głównie z roli społecznej, jaką pełni kobieta w życiu codziennym.

DIAGNOZA
DO STRATEGII ROZWOJU GMINY LESZNOWOLA NA LATA 2022 - 2032.

Zdecydowanie częściej kobiety pełnią funkcje gospodyń domu i sprawują opiekę nad osobami zależnymi. Z tego głównie powodu głównie nie podejmują zatrudnienia. Tendencja ta nie znajduje jednak odzwierciedlenia w Gminie Lesznowola.

Wykres 37. Pracujący i bezrobotni w Gminie Lesznowola.



Źródło: GUS- Bank Danych Lokalnych, opracowanie własne.

Konkluzje, które przytoczono powyżej (spadek bezrobocia, wzrost aktywności gospodarczej), korelują z danymi dotyczącymi liczby osób pracujących na terenie gminy, która na przestrzeni lat 2015 - 2020, urosła z 8019 do 8864 osób (dane za 2021 r. są niedostępne). Zestawiając tą wartość z łączną liczbą Mieszkańców gminy w wieku produkcyjnym (ok. 16 555 osób), zauważyć można, że większość osób pracuje poza terenem Gminy Lesznowola.

Tabela 40. Struktura osób zarejestrowanych w PUP wg czasu pozostawania bez pracy, wieku, poziomu wykształcenia i stażu pracy - stan na koniec IV kwartału 2021 r.

Osoby bezrobotne zarejestrowane w PUP w Piasecznie - stan na koniec IV kwartału 2021 r.				
L.p.	Wyszczególnienie bezrobotni zarejestrowani		Liczba osób	Kobiety
1.	CZAS POZOSTAWANIA BEZ PRACY W M-C	Ogółem	2689	1250
		Do 1	35	18
		1 - 3	62	30
		3 - 6	34	20
		6 - 12	58	27
		12 - 24	56	34
		pow. 24	66	30

DIAGNOZA
DO STRATEGII ROZWOJU GMINY LESZNOWOLA NA LATA 2022 - 2032.

Osoby bezrobotne zarejestrowane w PUP w Piasecznie - stan na koniec IV kwartału 2021 r.				
L.p.	Wyszczególnienie bezrobotni zarejestrowani	Liczba osób	Kobiety	
2.	WIEK	18 - 24	22	5
		25 - 34	73	43
		35 - 44	88	57
		45 - 54	67	37
		55 - 59	32	17
		60 lat i więcej	29	x
3.	WYKSZTAŁCENIE	Wyższe	101	71
		Policealne i śr. zawodowe	71	34
		Średnie ogólnokształcące	24	14
		Zasadnicze zawodowe	38	17
		Gimnazjalne/podstawowe i poniżej	77	23
4.	STAŻ PRACY OGÓŁEM	Do 1 roku	23	10
		1 - 5	60	28
		5 - 10	40	28
		10 - 20	71	50
		20 - 30	47	22
		30 lat i więcej	10	1
		Bez stażu	60	20

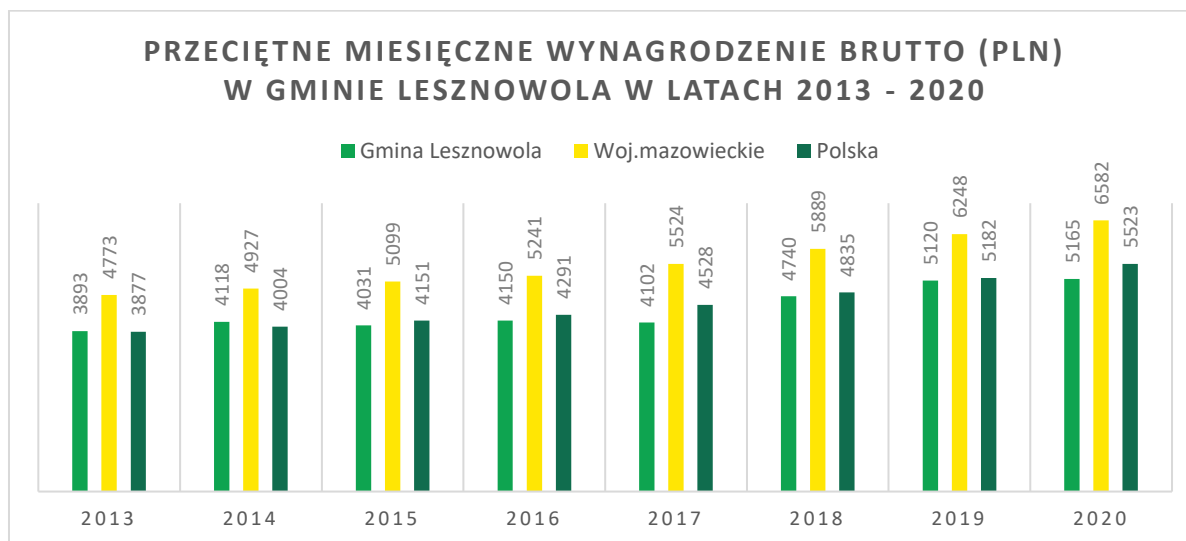
Źródło: dane z Powiatowego Urzędu Pracy w Piasecznie.

Podsumowując powyższe dane statystyczne można stworzyć profil osoby bezrobotnej w Gminie Lesznowola w 2021 roku. Jest to osoba w przedziale wiekowym 35 - 44 lat (88 osób - 28,3% ogółu), posiadająca wykształcenie wyższe (101 osób - 32,5%), ze stażem pracy 10 - 20 lat (71 osób - 22,8%), która pozostaje bez pracy powyżej 24 miesięcy (66 osób - 21,2%).

W 2020 roku przeciętne miesięczne wynagrodzenie brutto w Gminie Lesznowola wynosiło 5 165,00 PLN, co odpowiada 93,5% przeciętnego miesięcznego wynagrodzenia brutto w Polsce. Poniższy wykres przedstawia jak kształtowała się wysokość przeciętnego miesięcznego wynagrodzenia na przełomie lat 2013 - 2020 w Gminie Lesznowola, woj. mazowieckim oraz w kraju.

DIAGNOZA
DO STRATEGII ROZWOJU GMINY LESZNOWOLA NA LATA 2022 - 2032.

Wykres 38. Przeciętne miesięczne wynagrodzenie brutto (PLN) w Gminie Lesznówola w latach 2013 - 2020.



Źródło: GUS- Bank Danych Lokalnych, opracowanie własne.

Grupa 10,3% aktywnych zawodowo Mieszkańców Gminy Lesznówola pracuje w sektorze rolniczym (rolnictwo, leśnictwo, łowiectwo i rybactwo), 24,6% w przemyśle i budownictwie, a 34,4% w sektorze usługowym (handel, naprawa pojazdów, transport, zakwaterowanie i gastronomia, informacja i komunikacja), natomiast grupa 3,6% pracuje w sektorze finansowym (działalność finansowa i ubezpieczeniowa, obsługa rynku nieruchomości).

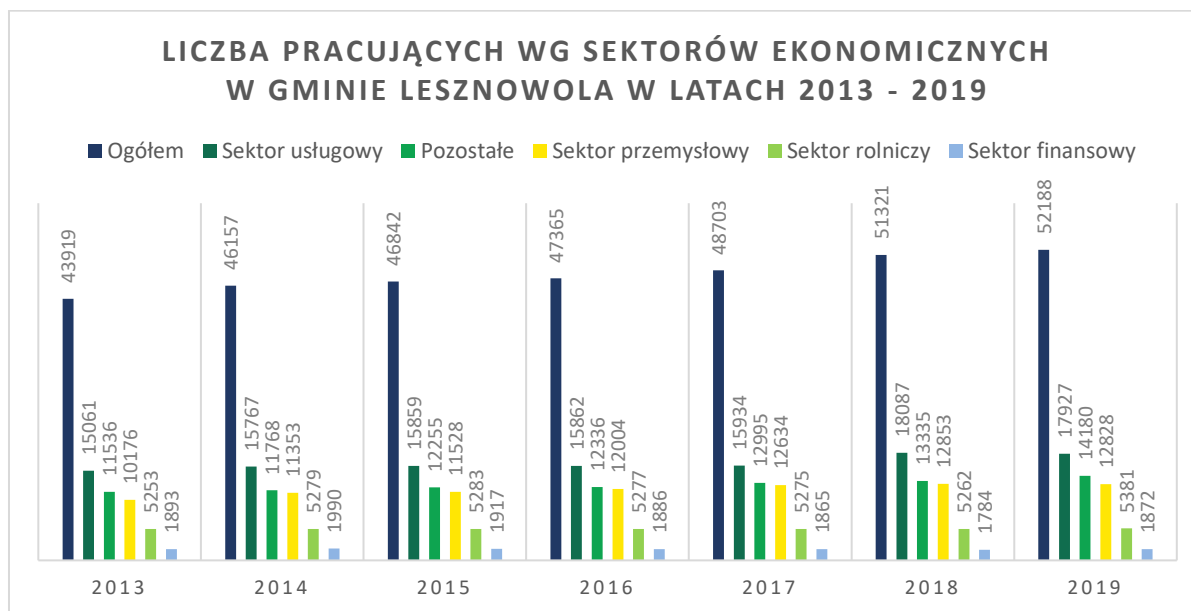
Tabela 41. Pracujący według sektorów ekonomicznych w Gminie Lesznówola - dane powiatowe.

Sektor ekonomiczny	%
Rolnictwo, leśnictwo, łowiectwo i rybactwo	10,3%
kobiety - 9,3%	mężczyźni - 11,3%
Przemysł i budownictwo	24,6%
kobiety - 16,9%	mężczyźni - 32,3%
Handel, naprawa pojazdów, transport, zakwaterowanie i gastronomia, informacja i komunikacja	34,4%
kobiety - 30,5%	mężczyźni - 38,3%
Działalność finansowa i ubezpieczeniowa, obsługa rynku nieruchomości	3,6%
kobiety - 4,4%	mężczyźni - 2,8%
Pozostałe	27,2%
kobiety - 39,0%	mężczyźni - 5,3%

Źródło: GUS- Bank Danych Lokalnych, opracowanie własne.

DIAGNOZA
DO STRATEGII ROZWOJU GMINY LESZNOWOLA NA LATA 2022 - 2032.

Wykres 39. Liczba pracujących wg sektorów ekonomicznych w Gminie Lesznowola w latach 2013 - 2019.



Źródło: GUS- Bank Danych Lokalnych, opracowanie własne.

Choć w Gminie Lesznowola zmienia się sytuacja na rynku pracy w obszarze bezrobocia, nadal wyzwaniem pozostaje aktywizacja grup bezrobotnych znajdujących się w szczególnej sytuacji na rynku pracy, tj. długotrwale bezrobotnych, osób młodych i po 50 roku życia. Pośrednictwem pracy zajmuje się Powiatowy Urząd Pracy w Piasecznie. Kategoria bezrobocia zmniejszyła swoją rolę w obszarze ekonomicznym, pozostaje nadal jednak wyzwaniem w obszarze społecznym.

 WNIOSKI	 WYZWANIA
<ul style="list-style-type: none">▪ Bliskość Warszawy zapewnia miejsca pracy - Gmina Lesznowola - „jako sypialnia Warszawy”.▪ Korzystna sytuacja w zakresie bezrobocia.▪ Duża część pracowników to osoby samozatrudniające się.▪ Koszty mieszkań są korzystne dla obcokrajowców, co powoduje, że w gminie będą się osiedlały mniejszości.▪ Problemy rozwojowe lokalnego rynku pracy związane ze zmianami demograficznymi.	<ul style="list-style-type: none">▪ Stworzenie atrakcyjnych miejsc pracy zachęci Mieszkańców do pracy na terenie gminy, bez konieczności dojazdów.▪ Zapewnienie Mieszkańcom Gminy atrakcji na weekend.▪ Tworzenie przestrzeni i form promocji, aby chciano wykonywać swoje profesje na terenie gminy.▪ Procesy integracji informacji o lokalnych usługach oraz stworzenie aplikacji przyjaznej dla Mieszkańców.▪ Rozwój lokalnej polityki gminy obniżający czas dojazdu do pracy, sprzyjającej rozwojowi rodziny na terenie gminy, w celu uniknięcia pogłębiania procesu sypialni Warszawy.▪ Łagodzenie skutków gospodarczych związanych z epidemią koronawirusa i wypracowanie mechanizmów reagowania na podobne wydarzenia w przyszłości.▪ Wsparcie dla tworzenia nowych i atrakcyjnych miejsc pracy na terenie Gminy Lesznowola i zatrzymanie pracowników na lokalnym rynku pracy.
POTRZEBY MIESZKAŃCÓW	
<ul style="list-style-type: none">▪ Tworzenie nowych, atrakcyjnych miejsc pracy na terenie Gminy Lesznowola.▪ Promocja lokalnych produktów i usług.	



4

Diagnoza środowiskowa Gminy Ilesznowola



Część 4. DIAGNOZA ŚRODOWISKOWA GMINY LESZNOWOLA.

ŚRODOWISKO NATURALNE, FLORA I FAUNA

Według fizyczno - geograficznego podziału regionalnego Polski, opracowanego przez J. Kondrackiego obszar gminy znajduje się w obrębie mezoregionu Kotlina Warszawska (symbol 318.73), wchodzącego w skład makroregionu Nizina Środkowomazowiecka (318.7), podprowincji Niziny Środkowopolskie i prowincji Niż Środkowoeuropejski (31).

Obszar Lesznowoli odgrywa przyrodniczo ważną rolę w aglomeracji warszawskiej (z uwagi na położenie gminy na kierunku najczęściej występujących wiatrów - chroni Warszawę przed napływem zanieczyszczeń). Gmina Lesznowola to ciekawy przyrodniczo i historycznie teren, w którym można znaleźć niepowtarzalne walory krajobrazowe i zasoby przyrodnicze. Na terenie Gminy Lesznowola występuje znaczne zróżnicowanie florystyczne związane ze zróżnicowaniem rzeźby, krajobrazu i pokrycia terenu. Do najbardziej wartościowych przyrodniczo obszarów należą ekosystemy leśne, tereny zadrzewione i zakrzewione, łąki, pastwiska oraz zbiorowiska wodne i przywodne.

Wg regionalizacji przyrodniczo - leśnej (IBL) Gmina Lesznowola leży w Krainie Mazowiecko - Podlaskiej. Najwyższe walory przyrodnicze w gminie reprezentuje fragment rozległego, chociaż bardzo rozczłonkowanego kompleksu Lasów Chojnowskich. Lasy Chojnowskie stanowią pozostałości pasa leśnego na południe od Warszawy, który ciągnął się od doliny Wisły, aż do Puszczy Kampinoskiej. Obszar ten obejmuje około 230 ha, porośnięty jest głównie sosną pospolitą. Spotykać tu można pojedyncze okazy bardzo rzadkiego gatunku - Sosny Banksa, pochodzącej z Ameryki Północnej. Nieliczne miejsca porasta także brzoza, dąb i świerk, a na obszarach podmokłych występuje również olcha. Rzadziej spotykanym drzewem jest świerk i dąb bezszypułkowy. Wśród krzewów pospolitych występują jarzębina i kalina. Swoje siedliska znalazła również kruszyna, czeremcha, jałowiec i czarny bez. Rośliny runa to mchy, porosty, skrzypy i widłaki.

Dużą osobliwością tego terenu jest rzadko spotykany wiciokrzew pomorski. W magdaleńskich lasach rośnie trująca bylina zwana naparstnicą purpurową i kruszyna o czarnych, trujących jagodach. Można tu spotkać unikatowe rośliny takie jak: żarnowiec, wawrzynek, wilczytyko, jasnota biała, a także fiołki, borówka czarna, jak również kwitnący wiosną zawilec - roślina objęta ochroną. Coraz rzadziej występuje konwalia majowa.

W Gminie Lesznowola przeważają lasy państwowe (zajmują powierzchnię 627 ha), w rękach prywatnych znajduje się natomiast 221 ha. Rozdrobnione i rozproszone prywatne kompleksy leśne stwarzają zagrożenie przerwania ciągłości naturalnych ekosystemów i ograniczenie liczby nisz ekologicznych, stanowiących ostoje dziko żyjącej fauny.

Do największych i najmniej zdegradowanych obszarów występujących w granicach administracyjnych gminy należy zaliczyć obszary objęte ochroną w ramach Warszawskiego Obszaru Chronionego Krajobrazu. Warszawski Obszar Chronionego Krajobrazu (WOCK), został utworzony Rozporządzeniem Wojewody Warszawskiego z dnia 29 sierpnia 1997 r. w sprawie utworzenia obszaru chronionego krajobrazu na terenie województwa warszawskiego w celu ochrony wyróżniających się krajobrazowo ekosystemów i powiązanie ich krajowym systemem

DIAGNOZA
DO STRATEGII ROZWOJU GMINY LESZNOWOLA NA LATA 2022 - 2032.

obszarów chronionych. Zarówno przyroda jak i zabytki chronione są zapisami dotyczącymi Warszawskiego Obszaru Chronionego Krajobrazu, który między innymi chroni lasy i zadrzewienia, wody, naturalne zbiorniki, nakazuje dbałość o krajobraz.

Tabela 42. Pomniki przyrody objęte ochroną na terenie Gminy Lesznowola.

L.p.	Nazwa	Ilość	Lokalizacja	Obwód/wysokość (m)
1.	Dęby szypułkowe	1	Mysiadło	bd
		3	Łazy (Derdy)	2,5 i 2,7 / 26 i 28
		4	Władysławów	3,1 - 3,8 / 18
2.	Jesiony wyniosłe	2	Lesznowola, Łazy	2,6/20, 2,7/25
		3	Mroków	2,7 - 3,1 / 30
3.	Lipy drobnolistne	1	Jazgarzewszczyzna	bd
		1	Władysławów	
4.	Cyprysyki groszkowe	2	Mroków	bd
5.	Grab pospolity	1	Władysławów	bd
6.	Wiąz szypułkowy	1	Zamienie	3,4/22
7.	Grusza pospolita	1	Władysławów	bd

Bd- brak danych, Źródło: Urząd Gminy w Lesznowoli, opracowanie własne.

Gmina sprawuje opiekę nad stanem zdrowotnym i kondycją drzew pomnikowych. Systematycznie wykonywane są zabiegi dendrologiczne poprawiające kondycję drzew. Gmina korzysta z usług firm specjalistycznych, posiadających odpowiednie uprawnienia do pracy przy drzewach będących pomnikami przyrody. Ponadto dba o zielen publiczną, pielęgnując ją i wykonując nowe nasadzenia. Celem rekompensaty braków powstałych w drzewostanie na terenach inwestycyjnych, gdzie wycinka drzew jest konieczna do realizacji inwestycji, w pozwoleniach na wycinkę drzew wydawanych przez Wójta Gminy zawarto klauzulę wskazującą obowiązek nowych nasadzeń. Nowe drzewa są sadzone obok szkół, placów zabaw, przy drogach i innych terenach publicznych.

Tabela 43. Nowe nasadzenia w Gminie Lesznowola w 2020 r.

L.p.	Nazwa	Lokalizacja	Liczba
1.	Mysiadło - nasadzenia krzewów i róż	wzdłuż ulic Łabędziej, Granicznej i Osiedlowej	250 mb
2.	Łazy II - nasadzenia drzew	wzdłuż ul. Rolnej	-
3.	Nowa Wola - nasadzenia drzew	w okolicach stawu i placu zabaw	-
4.	Zamienie - nasadzenia drzew	przy ul. Zakładowej	-
5.	Nowa Iwiczna - nasadzenia drzew	vis a vis wyjścia szkoły ul. Krasickiego	-
6.	Lesznowola - nasadzenia drzew	parking ul. Gminna	35 drzew
7.	Mysiadło - nasadzenia drzew	ul. Osiedlowa przy stawie	30 drzew
8.	Mysiadło - nasadzenia drzew	wzdłuż ulicy Różanej	4 drzewa
9.	Mysiadło - nasadzenia krzewów - tui	wzdłuż ul. Okrąg i okolic	-
10.	Mroków - łąka kwietna	przy wejściu do szkoły	1300 m ²
11.	Łącznie:	108 drzew, 1379 krzewów	

Źródło: Urząd Gminy w Lesznowoli, opracowanie własne.

Lesznowski świat zwierząt jest równie bogaty jak świat roślin. Osobliwościami tego terenu są: jaszczurka zwinka, rzekotka i padalec, zaskroniec i gniewosz plamisty. Ponadto na terenie Gminy Lesznowola stwierdza się występowanie gatunków zwierząt typowych dla centralnej Polski. Są to między innymi ssaki: jeż wschodni i zachodni, nornik północny, lis, zając szarak, kret europejski, tchórz, kuna oraz od niedawna dziki i sarny. Do ptaków występujących na tym terenie należą m.in.: myszołowy, pustułka, dzięcioły, słowik szary i rdzawy, skowronek polny, szpak, wrona siwa, kuropatwa, przepiórka, bocian biały, dudek, dzierzba rudogłowa, czajka, gołębiarz (jastrząb). Ponadto na obszarach zainwestowanych występują zwierzęta tzw. udomowione, są to przede wszystkim psy i koty.

ZWIERZĘTA W GMINIE LESZNOWOLA

W zakresie opieki nad zwierzętami gmina corocznie realizuje kompleksowy „Program opieki nad zwierzętami bezdomnymi” oraz podejmuje działania mające na celu zapobieganie niekontrolowanemu rozrodowi psów i kotów oraz pomocy kotom wolnożyjącym.

Opiekę nad bezdomnymi zwierzętami sprawuje przychodnia weterynaryjna wyłoniona zgodnie z Ustawą prawo zamówień publicznych, która prowadzi również adopcję zwierząt bezdomnych. W ramach akcji czipowania w 2020 r. oznakowanych zostało 121 zwierząt, w tym 61 kotów i 60 psów. Gmina zakupiła i zamontowała na budynkach publicznych 12 podwójnych budek lęgowych dla jerzyków.

TERENY WODNE

Gmina usytuowana jest w zlewniach dwóch rzek: Utraty oraz Jeziorki. Przez jej obszar przebiegają dwa wododziały: Jeziorki we wschodniej części gminy (będącej lewostronnym dopływem Wisły) oraz Utraty w części południowo - zachodniej (będącej prawostronnym dopływem Bzury).

Gmina Lesznowola uczestniczy w programach dotyczących utrzymania i renaturyzacji zlewni rzek Utraty i Jeziorki, należąc do Stowarzyszenia Gmin i Powiatów Zlewni Rzeki Jeziorki. Głównym zadaniem stowarzyszenia są działania na rzecz zrównoważonego rozwoju, a w szczególności szeroko pojęta ochrona środowiska obszaru zlewni rzeki. Pierwszoplanowymi zadaniami są zahamowanie degradacji środowiska, kontynuacja procesu oczyszczania wód i obszaru zlewni rzeki Jeziorki, a także całościowe uregulowanie gospodarki wodno - ściekowej na terenie działania Stowarzyszenia.

Zatrzymanie wód poprzez budowę urządzeń retencji wodnej w zlewni rzek korzystnie wpłynie na gospodarkę wodną w dolinach i zlewniach, ograniczy niepożądany odpływ wód i wyrówna przepływy w ciekach. Przyczyni się to do lepszego wykorzystania opadów atmosferycznych, ograniczy spływy powierzchniowe, poprawi warunki retencji gruntowej. Gospodarka wodna regionu winna polegać na magazynowaniu wód w zbiornikach wodnych w układzie możliwie przestrzennym, a więc wszędzie tam gdzie pozwalają na to warunki. Dotyczy to budowy w jednakowym stopniu zbiorników małych i dużych, co pozwoli na uzyskanie maksymalnych efektów w zwiększeniu zasobów wodnych, jak i w ochronie przeciwpowodziowej.

DIAGNOZA
DO STRATEGII ROZWOJU GMINY LESZNOWOLA NA LATA 2022 - 2032.

Na terenie Gminy Lesznowola występują niewielkie zbiorniki wodne, powstałe najczęściej na terenach powyrobiskowych kopalni, zastoiska wodne utworzone w wyniku zmiany biegu koryta cieków wodnych, a także inne sztuczne obiekty, jak zbiorniki wodne usytuowane na terenach osad wiejskich z przeznaczeniem głównie dla potrzeb ochrony przeciwpożarowej.

Tabela 44. Zbiorniki wodne na terenie Gminy Lesznowola.

L.p.	Zbiornik wodny	Lokalizacja
1.	Zbiornik wodny	Lesznowola
2.	Stawy	Mroków
3.	Stawy	Mysiadło
4.	Staw	Podolszyn Stary
5.	Zbiornik wodny	Magdalenka

Źródło: Urząd Gminy w Lesznowoli, opracowanie własne.

Istniejące zbiorniki wodne mają małą powierzchnię i z tego względu, nie prowadzi się ich monitoringu, zarówno pod względem morfometrycznym, jakości wód, jak i składu gatunkowego.

Na terenie gminy istnieje zagrożenie powodziowe ze strony rzeki Utraty. Możliwe są występujące okresowo podtopienia terenów mieszkaniowych (z płytko występującymi wodami gruntowymi). Nie zagrażają jednak one bezpieczeństwu osób i ich mienia.

Fotografia 3. Staw w Mysiadle.



Źródło: Strona internetowa Urzędu Gminy Lesznowola.

STAN O OCHRONA ŚRODOWISKA

OCHRONA POWIETRZA I NISKA EMISJA

Gmina Lesznowola należy do terenów relatywnie mało zanieczyszczonych. Podjęto intensywne działania w zakresie ochrony powietrza, która stała się absolutnym priorytetem. Na terenie gminy znajduje się 12 sensorów monitorujących jakość powietrza, wskazujących poziom stężenia pyłów zawieszonych PM2.5 i PM10, temperaturę i wilgotność powietrza, ciśnienie atmosferyczne oraz siłę wiatru. Dzięki temu rozwiązaniu Mieszkańcy mają wiedzę o jakości powietrza.

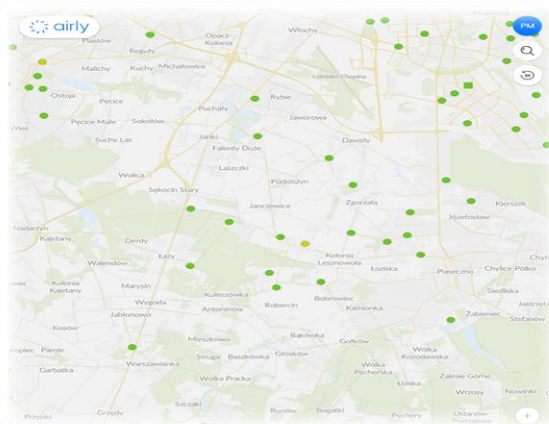
Tabela 45. Wykaz lokalizacji sensorów w Gminie Lesznowola w 2020 r.

L.p.	Lokalizacja sensora	Miejscowość
1.	Zespół Szkolno - Przedszkolny im. Noblistów Polskich	Lesznowola
2.	Szkoła Podstawowa im. Marii Konopnickiej	Mroków
3.	Szkoła Podstawowa im. Jana Pawła II	Łazy
4.	Szkoła Podstawowa im. Polskich Olimpijczyków	Mysiadło
5.	Szkoła Podstawowa	Nowa Iwiczna
6.	Gminny Ośrodek Kultury	Nowa Iwiczna
7.	Budynek komunalny	Zamienie
8.	Filia Gminnego Ośrodka Kultury	Władysławów
9.	Budynek Biblioteki Publicznej	Magdalenka
10.	Budynek Urzędu Gminy	Lesznowola
11.	Boisko sportowe przy skrzyżowaniu ul. Postępu i Krasickiego	Nowa Wola
12.	Tablica świetlna - róg ul. Słonecznej i Lipowej	Magdalenka

Źródło: Urząd Gminy w Lesznowoli, opracowanie własne.

Mapa z sensorami dostępna jest dla Mieszkańców na stronie internetowej Urzędu Gminy: www.lesznowola.pl/sensory.

Rysunek 5. Lokalizacja sensorów w Gminie Lesznowola.



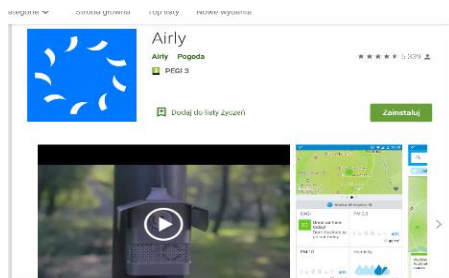
Źródło: Strona internetowa Urzędu Gminy Lesznowola, <https://www.lesznowola.pl/sensory>.

Gmina prowadzi informacje o przekroczeniach i stanie jakości powietrza - na stronie www Urzędu Gminy oraz poprzez smsy w ramach Gminnego Systemu Powiadamiania SMS.

DIAGNOZA
DO STRATEGII ROZWOJU GMINY LESZNOWOLA NA LATA 2022 - 2032.

Ostrzeżenia i alerty wydawane przez Wojewódzkie Centrum zarządzania kryzysowego - umieszczane są na stronie www Urzędu, tablicach informacyjnych oraz w ramach Gminnego Systemu Powiadamiania SMS.

Rysunek 6. Aplikacja do odczytu wyników pomiaru jakości powietrza w Gminie Lesznowola.



Inwentaryzacja indywidualnych źródeł ciepła w lokalach mieszkalnych, handlowych, usługowych i użyteczności publicznej na terenie Gminy Lesznowola, pozwoli na opracowanie i wdrożenie dokładnego harmonogramu usuwania urządzeń nieefektywnych energetycznie i środowiskowo oraz wymiany na rozwiązania ekologiczne i ekonomiczne.

Źródło: Strona internetowa Urzędu Gminy Lesznowola oraz <https://play.google.com/store/apps/details?id=eu.airly.android&hl=pl>.

Tabela 46. Łączna powierzchnia użytkowa zinwentaryzowanych budynków w podziale na sposób ogrzewania (m²).

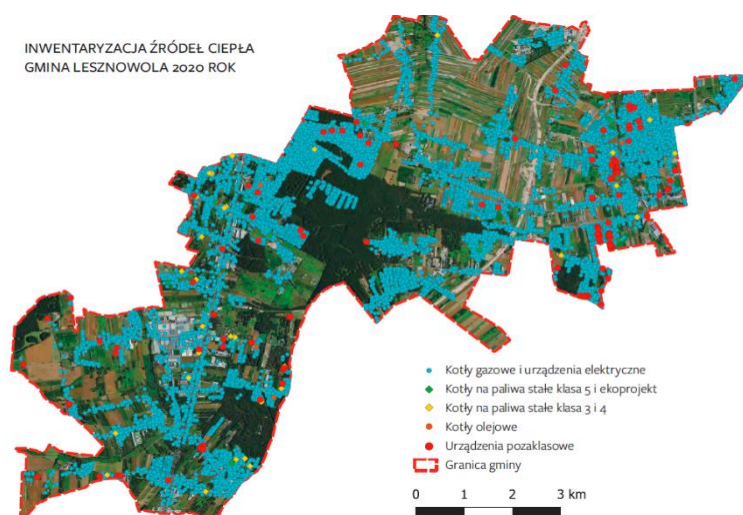
L.p.	Sposób ogrzewania	Łączna powierzchnia użytkowa (m ²)	Liczba poszczególnych źródeł ciepła	W tym: spełniające wymogi ekoprojektu	W tym: niespełniające wymogów
1.	Kotły opalane węglem	10 824	66	-	-
2.	Kotły opalane drewnem	15 908	98	-	-
3.	Kotły opalane pelletem	2 296	15	-	-
4.	Kotły gazowe	829 676	5778	-	-
5.	Kotły olejowe	1 960	12	-	-
6.	Ogrzewanie elektryczne	11 480	72	-	-
7.	Sieć ciepłownicza	0	0	-	-
8.	Pompa ciepła	3 936	25	-	-
9.	Kolektory słoneczne	10 608	65	-	-
10.	Piec	492	3	0	3
11.	Piecokuchnia	1 968	11	0	11
12.	Piec wolnostojący	4 124	24	0	24
13.	Kominek	16 072	99	0	99
14.	Piec kaflowy	0	0	-	-
15.	Źródła pozaklasowe - odmowa, nieobecność	324 720	2215	-	-
16.	Źródła ciepła niespełniające norm ekoprojektu				
17.	Źródła ciepła - bezklasowe	-	2532	0	2532
18.	Źródła ciepła - klasa 3	-	74	0	74
19.	Źródła ciepła - klasa 4	-	17	0	17
20.	Źródła ciepła - klasa 5	-	-	34	0
21.	Łączna przewidywana liczba źródeł ciepła do wymiany w gminie (niespełniających wymogów uchwały antysmogowej)	-	2623	-	-

Źródło: Urząd Gminy w Lesznowoli, opracowanie własne.

DIAGNOZA
DO STRATEGII ROZWOJU GMINY LESZNOWOLA NA LATA 2022 - 2032.

W Urzędzie Gminy Lesznowola działa punkt konsultacyjny w zakresie „Programu Czyste Powietrze”, w którym pracownicy Referatu Ochrony Środowiska i Rolnictwa pomagają Mieszkańcom przygotować wnioski o dofinansowanie w zakresie wymiany starych źródeł ciepła na nowe, ekologiczne - w ramach dofinansowania z Programu Priorytetowego „Czyste Powietrze”, prowadzonym przez Wojewódzki Fundusz Ochrony Powietrza w Warszawie. W 2020 r. na terenie Gminy Lesznowola złożono łącznie 16 wniosków na wymianę kotłów węglowych a 24 złożone wnioski dotyczyły termomodernizacji, z czego w 2020 r. zrealizowano 18.

Rysunek 7. Inwentaryzacja źródeł ciepła w Gminie Lesznowola w 2020 r.



Źródło: dane Urząd Gminy w Lesznowoli.

W roku 2020 r. na terenie gminy realizowano projekt „Wymiana urządzeń grzewczych w Gminie Lesznowola” dofinansowany ze środków Unii Europejskiej. W ramach projektu zamontowano 38 kotłów gazowych i 2 pompy ciepła, zainstalowano 7 instalacji fotowoltaicznych do 10 kW. Gmina prowadzi systematyczne działania kontrolne nieruchomości w zakresie spalania w piecach grzewczych.

Do najważniejszych wytycznych Studium Uwarunkowań i Kierunków Zagospodarowania Przestrzennego Gminy Lesznowola w kwestii ochrony powietrza atmosferycznego należy:

- wprowadzenie zasady ochrony powietrza atmosferycznego poprzez kontrolę w zakresie dopuszczalnych emisji zanieczyszczeń i karanie emitentów nadmiernej emisji,
- wprowadzenie zakazu ogrzewania nowelizowanych obiektów paliwami stałymi i konieczność wymiany systemów grzewczych w starych budynkach w trakcie ich modernizacji,
- ochronę terenów otwartych położonych na północ od Lesznowoli wchodzących w skład systemów regeneracji powietrza m.st. Warszawy,
- w obszarach skupionej intensywnej zabudowy mieszkaniowej eliminowanie ciężkiego ruchu samochodowego i skażenia terenu spalinami.

OCHRONA PRZED HAŁASEM

Na terenie Gminy Lesznówola występuje dość duże zagrożenie hałasem komunikacyjnym, co spowodowane jest gwałtownym, skokowym, przyrostem liczby środków transportu przy minimalnym wzroście długości i jakości dróg. Warunkiem zachowania właściwego standardu akustycznego w budynkach istniejących bądź nowych sytuowanych bliżej tras jest wprowadzenie zabezpieczeń akustycznych. W związku z powyższym konieczne staje się podjęcie działań w celu zmniejszenia jego negatywnego oddziaływania na środowisko a w szczególności na ludzi.

Celem poprawy istniejącego stanu klimatu akustycznego należy przede wszystkim:

- prowadzić systematyczne kontrole stanu technicznego pojazdów i eliminować z ruchu najbardziej uciążliwe,
- prowadzić stałą działalność edukacyjną o zagrożeniu środowiska hałasem,
- zwiększyć zakres wykorzystania urbanistycznych i budowlanych środków ochrony przed hałasem - ekrany, przegrody akustyczne, zadrzewienia i zakrzewienia, dźwiękochłonne elewacje i szyby w budownictwie.

GOSPODARKA ODPADAMI

Dynamiczny rozwój zabudowy mieszkaniowej na obszarach wiejskich gminy wymusił potrzebę objęcia tych terenów systemem usuwania i unieszkodliwiania odpadów. Gmina ma prawny obowiązek gospodarowania odpadami komunalnymi tj. organizowania odbierania odpadów od właścicieli nieruchomości, którzy będą mieli obowiązek ponoszenia na rzecz gminy opłat za gospodarowanie odpadami komunalnymi. Wybór podmiotu, który będzie odbierał odpady następuje w drodze przetargu, ogłoszonego przez Wójta.

W Gminie Lesznówola obowiązuje selektywny sposób zbierania odpadów komunalnych, w podziale na następujące frakcje: papier, metale i tworzywa sztuczne, odpady opakowaniowe ze szkła, odpady ulegające biodegradacji (w podziale na BIO kuchenne i zielone), odpady wielkogabarytowe oraz zmieszane.

Gospodarka odpadami funkcjonuje w oparciu o „Regulamin utrzymania czystości i porządku na terenie Gminy Lesznówola” zawierający ramowy plan systemu gospodarki odpadami komunalnymi. W gminie systemem gospodarowania odpadami komunalnymi objęte są nieruchomości zamieszkałe, niezamieszkałe prowadzone przez Gminę Lesznówola oraz nieruchomości, na których znajdują się domki letniskowe.

W 2021 roku systemem gospodarowania odpadami komunalnymi objęto 8 881 nieruchomości, w tym 8 660 nieruchomości zamieszkałych oraz 221 nieruchomości letniskowych.

DIAGNOZA
DO STRATEGII ROZWOJU GMINY LESZNOWOLA NA LATA 2022 - 2032.

Od 4 maja 2020 r. na terenie Gminy Lesznowola funkcjonuje Punkt Selektywnej Zbiórki Odpadów Komunalnych (PSZOK). Mieszkańcy gminy mogą nieodpłatnie dostarczać selektywnie zebrane odpady komunalne, a także w określonych ilościach odpady budowlane i rozbiórkowe.

Tabela 47. Statystyki PSZOK w Gminie Lesznowola w 2020 r.

L.p.	Rodzaj odpadów - stan na dzień 31.12.2020 r.	Liczby
1.	Liczba użytkowników	1288 właścicieli nieruchomości
2.	Ilość dostarczonych odpadów ogółem	144,739 Mg
3.	Odpady budowlane	51,125 Mg
4.	Opady wielkogabarytowe	49,744 Mg
5.	Zużyte opony	5,750 Mg
6.	Zużyte urządzenia elektryczne i elektroniczne	8,307 Mg
7.	Opakowania zawierające substancje niebezpieczne lub nimi zanieczyszczone	4,207 Mg
8.	Pozostałe odpady	25,543 Mg

Źródło: Urząd Gminy w Lesznowoli, opracowanie własne.

Tabela 48. Statystyki PSZOK w Gminie Lesznowola w 2021 r.

L.p.	Rodzaj odpadów - stan na dzień 31.12.2021 r.	Liczby
1.	Ilość dostarczonych odpadów ogółem	297,671 Mg
2.	Odpady budowlane	79,32 Mg
3.	Opady wielkogabarytowe	109,94 Mg
4.	Odpady ulegające biodegradacji	45,61 Mg
5.	Zużyte opony	9,20 Mg
6.	Odpady opakowaniowe z papieru i tektury	14,85 Mg
7.	Odpady opakowaniowe z tworzyw sztucznych	11,03 Mg
8.	Zużyte urządzenia elektryczne i elektroniczne	8,307 Mg
9.	Opakowania zawierające substancje niebezpieczne lub nimi zanieczyszczone	5,58 Mg
10.	Urządzenia elektryczne i elektroniczne	5,27 Mg
11.	Zużyta odzież i tekstylia	3,51 Mg
12.	Pozostałe odpady	13,361 Mg

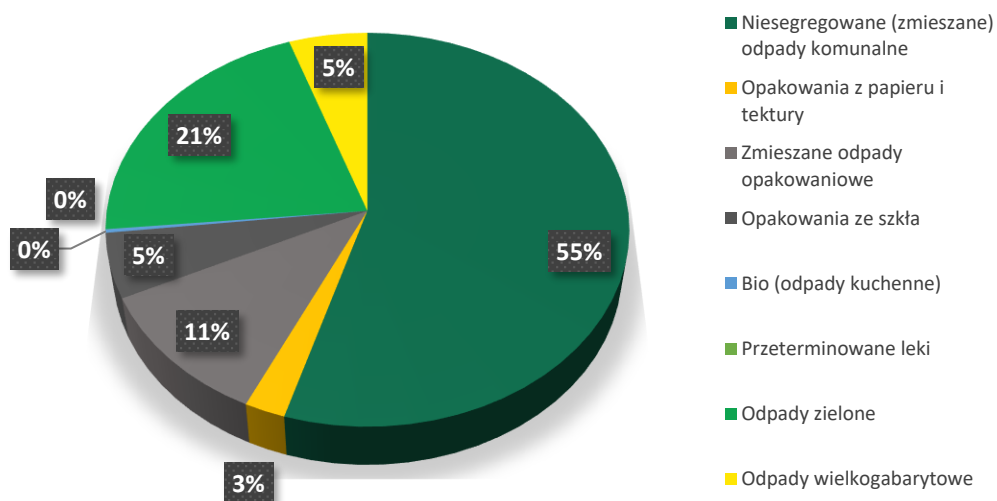
Źródło: Urząd Gminy w Lesznowoli, opracowanie własne.

Na terenie Gminy Lesznowola w 2021 r. zostało odebranych łącznie 13 983,02 Mg odpadów komunalnych, dotyczy to wszystkich rodzajów nieruchomości, w tym niezamieszkałych.

DIAGNOZA
DO STRATEGII ROZWOJU GMINY LESZNOWOLA NA LATA 2022 - 2032.

Wykres 40. Ilość odpadów komunalnych odebranych w Gminie Lesznowola w 2021 r.

ODPADY KOMUNALNE ODEBRANE W GMINIE LESZNOWOLA W 2021 r.



Źródło: Urząd Gminy w Lesznowoli, opracowanie własne.

Tabela 49. Ilość odpadów w przeliczeniu na 1 Mieszkańca Gminy Lesznowola.

L.p.	Rodzaj odpadów - stan na dzień 31.12.2021 r.	Ilość odpadów w przeliczeniu na 1 Mieszkańca			Różnica
		2019	2020	2021	
1.	Odpady komunalne ogółem	428,94 kg	435,74 kg	463,63 kg	34,69 kg
2.	Selektywnie zebrane odpady komunalne	122,2 kg	145,39 kg	210,12 kg	87,92 kg
3.	Odpady zmieszane	306,74 kg	290,35 kg	253,51 kg	- 53,23 kg

Źródło: Urząd Gminy w Lesznowoli, opracowanie własne.

Jak przedstawia powyższe zestawienie w Gminie Lesznowola obserwuje się znaczący wzrost masy odpadów komunalnych (w tym selektywnie zebranych odpadów) wytworzonych przez 1 osobę zameldowaną w gminie. Spadek dotyczy jedynie ilości odpadów zmieszanych. Przedstawiona tendencja zmian jest prawidłowa, przy czym należy zaznaczyć, iż jakość segregacji musi w dalszym ciągu ulegać poprawie, szczególnie dotyczy to Mieszkańców zabudowy wielorodzinnej.

DIAGNOZA
DO STRATEGII ROZWOJU GMINY LESZNOWOLA NA LATA 2022 - 2032.

Tabela 50. Organizacja odbioru odpadów w Gminie Lesznowola.

L.p.	Rodzaj odpadów	Zabudowa jednorodzinna i letniskowa	Zabudowa wielorodzinna
1.	Odpady zmieszane	1 raz w tygodniu (od IV - XI) co 2 tygodnie (od XII - III)	2 razy w tygodniu (od IV - XI) 1 w tygodniu (od XII - III)
2.	Bioodpady	1 raz w tygodniu (od IV - XI) co 2 tygodnie (od XII - III)	2 razy w tygodniu (od IV - XI) 1 raz w tygodniu (od XII - III)
3.	Odpady zielone	2 razy w m - cu (od IV - XI)	2 razy w m - cu (od IV - XI)
4.	Odpady szklane	1 raz w miesiącu	2 razy w miesiącu
5.	Odpady papierowe	1 raz w miesiącu	2 razy w miesiącu
6.	Odpady metalowe i tworzywa sztuczne	2 razy w miesiącu	1 raz w tygodniu
7.	Odpady wielkogabarytowe	2 razy w roku	2 razy w roku
8.	Choinki	2 terminy (styczeń i luty)	2 terminy (styczeń i luty)

Źródło: Urząd Gminy w Lesznowoli, opracowanie własne.

W ciągu 2021 r. zlikwidowano 3 nieduże, dzikie wysypiska odpadów, które znajdowały się w Magdalence, Jazgarzewszczyźnie i w Marysinie. W 2021 roku nie stwierdzono pożarów wysypisk.

Gmina corocznie realizuje „Program usuwania azbestu i wyrobów zawierających azbest na terenie Gminy Lesznowola”. Program określa zasady organizacji odbioru oraz utylizacji azbestu i wyrobów zawierających azbest od Mieszkańców gminy. W 2021 r. z terenu gminy odebrano - 164, 92 Mg odpadów zawierających azbest.

 WNIOSKI	 WYZWANIA
<ul style="list-style-type: none">▪ Walory przyrodniczo - krajobrazowe Gminy Lesznowola (obszary chronionego krajobrazu, różnorodność siedliskowa) powodują, iż istnieje możliwość zwiększenia atrakcyjności i jakości życia Mieszkańców oraz rozwoju oferty rekreacyjnej.▪ Wzrost kosztów gospodarowania odpadami i zagrożenia związane z nieefektywnym systemem odbioru i utylizacji śmieci (m.in. powstawanie dzikich wysypisk śmieci).	<ul style="list-style-type: none">▪ Poprawa stanu środowiska naturalnego, w szczególności jakości powietrza (dalsze eliminowanie nieekologicznych źródeł ciepła).▪ Utrzymanie ciągłości przestrzennej i funkcjonalnej obszarów o szczególnych wartościach przyrodniczych i krajobrazowych, pełniących ważne funkcje klimatyczne biologiczne i hydrologiczne jako systemu przyrodniczego oraz zapewnienie jego powiązań w ramach ciągów przyrodniczych krajowych i ponadregionalnych.▪ Ograniczenie emisji ze źródeł komunikacyjnych - stosowanie systemu transportowego w zakresie m.in. rozwoju ścieżek rowerowych, wprowadzanie wzdłuż ciągów komunikacyjnych o dużym natężeniu ruchu pasa zieleni izolacyjnej.▪ Podejmowanie działań zmierzających do ograniczenia negatywnych skutków klęsk żywiołowych.▪ Zagospodarowanie przestrzeni w oparciu o zrównoważoną ekologię.▪ Stworzenie polityki zagospodarowania bio - odpadów, celem wypracowania rozwiązania z zyskiem zarówno dla Mieszkańców i dla gminy.▪ Ochrona istniejącej zieleni urządzonej.▪ Wytyczenie nowych terenów zieleni urządzonej, nowe nasadzenia drzewostanu.▪ Wzrost bezpieczeństwa ekologicznego,▪ Zachowania ekologicznego charakteru Gminy Lesznowola.▪ Wykorzystanie złóż geotermalnych.

POTRZEBY MIESZKAŃCÓW

- Konieczność zagospodarowania terenów zielonych i zadbania o zieleń.
- Stworzenie miejsc zielonych gdzie po pracy można odpocząć na świeżym powietrzu.
- Propozycja Mieszkańców dotycząca zainicjowania w gminie identyfikacji terenów zielonych w wersji wirtualnej i wskazanie terenów, o które Mieszkańcy mogliby wspólnie dbać.
- Budowa ekranów akustycznych wokół S7.
- Naprawa dróg, np. ul. Postępu biegnąca przez całą gminę.
- Budowa tężni na terenie Gminy Lesznowola np. w Nowej Iwicznej.
- Zaplanowanie zielonego ogrodu na terenie planowanego targowiska gminnego.
- Potrzeby zagospodarowania wód opadowych i przygotowanie do budowy podziemnego zbiornika wód opadowych.
- Potrzeba montażu koszy na odpady na terenie gminy.
- Potrzeba głębszej analizy Polityki zarządzania odpadami i Regulaminu gospodarki odpadami oraz problemu utylizacji nieskategoryzowanych w Regulaminie odpadów na własny koszt Mieszkańców, co staje się zapalnikiem do nieobyczajnych praktyk i umieszczanie tych odpadów w niewłaściwych miejscach.



5

Diagnoza i opis infrastruktury technicznej Gminy Lesznówola



Część 5. DIAGNOZA I OPIS INFRASTRUKTURY TECHNICZNEJ GMINY LESZNOWOLA.

SIEĆ DROGOWA

Gmina Lesznowola położona jest u południowych granic Warszawy, przez jej teren przebiegają dwie główne arterie drogowe łączące południową Polskę z Warszawą, tj. ul. Puławska i Al. Krakowska (trasa E - 7). Z biznesowego punktu widzenia gmina położona jest bardzo atrakcyjnie.

Powiązania komunikacyjne Gminy Lesznowola odbywają się w oparciu o układ dróg krajowych i wojewódzkich, na który składają się następujące elementy sieci drogowej dla powiązań zewnętrznych w skali kraju i regionu:

Tabela 51. Drogi na terenie Gminy Lesznowola.

L.p.	Rodzaj drogi	Nr drogi	Długość drogi w gminie	Relacja drogi	Relacja drogi w gminie
1.	Drogi krajowe	7 E77	10,00 km (Al. Krakowska)	(Helsinki) granica państwa - Gdańsk - Elbląg - Warszawa - Kraków - Chyżne - granica państwa (Budapeszt)	Łazy - Mroków - Wola Mrokowska
		79	(ul. Puławska)	Warszawa - Góra Kalwaria - Sandomierz - Kraków - Katowice - Bytom,	-
		723	0,70 km (ul. Puławska)	-	Mysiadło
2.	Drogi wojewódzkie	721	8,00 km (ul. Stoneczna)	Nadarzyn - Piaseczno - rz. Wisła - Wiązowna - Duchnow,	Magdalenka - Lesznowola - Stara Iwiczna
3.	Drogi gminne i inne drogi	2840W	8,03 km	Bobrowiec - Władysławów - Jabłonowo - Wólka Kosowska	od ul. Żwirowej do granicy admin. gminy, ul. Ułanów, ul. Nadrzeczna
		2841W	4,57	Piaseczno - Bobrowiec - Zgorzała - Dawidy	(ul. Postępu)
		2842W	1,71 km	Zgorzała - Nowy Podolszyn	(ul. Raszyńska)
		2843W	5,07 km	Lesznowola - Nowa Iwiczna	(ul. Krasickiego, ul. Szkolna)
		2844W	5,09 km	Wilcza Góra - Lesznowola - Nowe Falenty	(ul. Wojska Polskiego do ul. Żwirowej, ul. Jedności)
		2845W	1,33 km	Łazy - do drogi nr 2860W	(ul. Łączności)
		2846W	4,66 km	Henryków - Szczaki - Mroków	(ul. Rejonowa, ul. Szkolna)
		2849W	4,32 km	Wola Mrokowska - Garbatka - Krakowiany	(ul. Postępu, ul. Ogrodowa)

DIAGNOZA
DO STRATEGII ROZWOJU GMINY LESZNOWOLA NA LATA 2022 - 2032.

L.p.	Rodzaj drogi	Nr drogi	Długość drogi w gminie	Relacja drogi	Relacja drogi w gminie
		2850W	1,66 km	Wilcza Góra - Zalesie Dolne	(ul. Leśna)
		2859W	2,42 km	Kuleszówka - Łazy	(ul. Przyszłości, ul. Masztowa)
		3101W	0,40 km	Parole - do drogi nr 2849W	(ul. Szeroka)
		3104W	2,71 km	Kajetany - Kosów - do drogi nr 3101W	(ul. Żytnia)
		3105W	0,46 km	Szamoty - Wólka Kosowska	(ul. Wesola)
		2860W	2,98 km	Mroków - Walendów	(ul. Świątkiewicz, ul. Polna)
		3117W	0,70 km	Lesznowola - Laszczki	(ul. Bruzdowa)

Źródło: Urząd Gminy w Lesznowoli, opracowanie własne.

Tabela 52. Drogi publiczne w Gminie Lesznowola.

L.p.	Wyszczególnienie	Ogółem w km
1.	Drogi krajowe	10,7
2.	Drogi wojewódzkie	8,0
3.	Drogi powiatowe	bd
4.	Drogi gminne	166,3

Źródło: Urząd Gminy w Lesznowoli, opracowanie własne.

Gminne drogi publiczne z podziałem na rodzaje nawierzchni: a) w ujęciu ogólnym, b) wykaz dróg gminnych z podziałem na rodzaje nawierzchni utwardzone i nieutwardzone.

Tabela 53. Gminne drogi publiczne w Gminie Lesznowola z podziałem na rodzaje nawierzchni.

L.p.	Rok	Długość w m.b.	Nawierzchnia asfaltowa	Nawierzchnia betonowa	Nawierzchnia tłuczniowa	Nawierzchnia gruntowa
1.	2016	142,019	36,567	33,939	10,997	60,516
2.	2017	149,808	36,757	38,325	12,023	62,703
3.	2018	149,858	37,529	38,837	11,970	61,594
4.	2019	150,651	38,199	40,659	11,898	59,895
5.	2020	156,464	38,237	41,311	13,348	63,568
6.	2021	157,499	38,973	41,633	13,163	63,730

Źródło: Urząd Gminy w Lesznowoli, opracowanie własne.

W Gminie Lesznowola większość dróg, w tym krajowych, wojewódzkiej i powiatowych nie posiada wydzielonych chodników dla pieszych, które w głównej mierze znajdują na odcinkach objętych intensywną zabudową, co stanowi poważne zagrożenie dla bezpieczeństwa pieszych.

W wyniku prowadzonych inwestycji w tym zakresie, z roku na rok stan infrastruktury drogowej ulega poprawie.

Na terenie gminy istnieje niewielka ilość wydzielonych ścieżek rowerowych - 9 km. Ruch rowerowy odbywa się głównie na ogólnodostępnych jezdniach dróg publicznych. Największe zagrożenie bezpieczeństwa rowerzystów występuje na drogach krajowych i wojewódzkiej, z uwagi na duże natężenia ruchu, udział pojazdów ciężarowych i prędkość ruchu.

W perspektywie kilku kolejnych lat, w związku z dynamicznym rozwojem Gmina Lesznowola planuje przeprowadzenie inwestycji dotyczących budowy i modernizacji dróg gminnych, zarówno nawierzchni, podbudowy jak i systemu odwodnienia. W znacznym zakresie inwestycje te mają charakter kompleksowy tj. budowy dróg wraz z ciągami pieszo - rowerowymi, chodnikami, budową oświetlenia, zagospodarowaniem pasa zieleni oraz budową systemu odwodnienia. Inwestycje te w znacznym stopniu przyczynią się do poprawy połączeń drogowych i poprawy bezpieczeństwa Mieszkańców.

INFRASTRUKTURA KOLEJOWA I KOMUNIKACJA PUBLICZNA KOMUNIKACJA ZBIOROWA

W Gminie Lesznowola transport publiczny lokalny i dalekobieżny opiera się na liniach autobusowych Zarządu Transportu Miejskiego, liniach uzupełniających L oraz Kolejach Mazowieckich.

Na wyżej wymienionych liniach honorowany jest „wspólny bilet”. W autobusach linii WTP, w pociągach Kolei Mazowieckich i WKD oraz w pojazdach obsługujących komunikację lokalną L honorowane są bilety ZTM: 30 - i 90 - dniowe, dobowe oraz bilet seniora. Uznawane są również uprawnienia do przejazdów bezpłatnych i ulgowych oraz bilety jednorazowe emitowane przez przewoźnika na liniach L. Osoby zamieszkujące teren gminy i odprowadzające podatki na rzecz Gminy Lesznowola mogą skorzystać z tańszych biletów komunikacyjnych.

Teren gminy obsługują następujące linie ZTM: 703, 707, 709, 715, 721, 727, 728, 733, 739, 807, 809, 815, N83, a także linia kolejowa Kolei Mazowieckich z przystankiem kolejowym miejscowości Nowa Iwiczna, gdzie przy stacji kolejowej funkcjonuje 1 parking typu „Parkuj i Jedź”.

Ponadto lokalna komunikacja pasażerska jest realizowana na następujących liniach: Linia L - 1: Janki, Falenty, Podolszyn, Janczewice, Lesznowola, Magdalenka, Łazy, Kuleszówka, Władysławów, Wilcza Góra, Bobrowiec, Kolonia Lesznowola, Łoziska, Piaseczno. Linia L - 3 : Piaseczno, Stara Iwiczna, Lesznowola, Magdalenka, Łazy, Marysin, Wólka Kosowska, Kosów, Stefanowo, Jabłonowo, Mroków, Garbatka, Jastrzębiec, Wola Mrokowska.

DIAGNOZA
DO STRATEGII ROZWOJU GMINY LESZNOWOLA NA LATA 2022 - 2032.

Linia L - 4: (rozkłady dostosowane są do rozkładu jazdy kolei): Lesznowola, Nowa Wola, Nowa Iwiczna, Mysiadło, Stara Iwiczna. Poniższa tabela przedstawia wykaz linii autobusowych w Gminie Lesznowola w latach 2018 - 2021.

Tabela 54. Wykaz linii autobusowych na terenie Gminy Lesznowola.

L.p.	Miejscowość	2018	2019	2020	2021
1.	Garbatka	1	1	1	1
2.	Jabłonowo	3	3	3	3
3.	Janczewice	1	1	1	1
4.	Jastrzębiec	1	1	1	1
5.	Jazgarzewszczyzna	1	1	1	1
6.	Kolonia Lesznowola	3	3	3	3
7.	Kolonia Mrokowska	2	2	2	2
8.	Kolonia Warszawska	3	3	3	3
9.	Kosów	1	1	1	1
10.	Lesznowola	4	4	4	4
11.	Łazy	3	3	3	3
12.	Łoziska	1	1	1	1
13.	Magdalenka	4	4	4	4
14.	Marysin	3	3	3	3
15.	Mroków	2	2	2	2
16.	Mysiadło	5	5	5	5
17.	Nowa Iwiczna	1	1	1	1
18.	Nowa Wola	2	2	2	2
19.	Podolszyn	0	0	0	0
20.	Stachowo	0	0	0	0
21.	Stara Iwiczna	2	2	2	2
22.	Stefanowo	1	1	1	1
23.	Warszawianka	1	1	1	1
24.	Wilcza Góra	2	2	2	2
25.	Władysławów	2	2	2	2
26.	Wola Mrokowska	1	1	1	1
27.	Wólka Kosowska	2	2	2	2
28.	Zamienie	3	3	3	3
29.	Zgorzała	1	1	1	1

Źródło: dane Urząd Gminy w Lesznowoli, opracowanie własne.

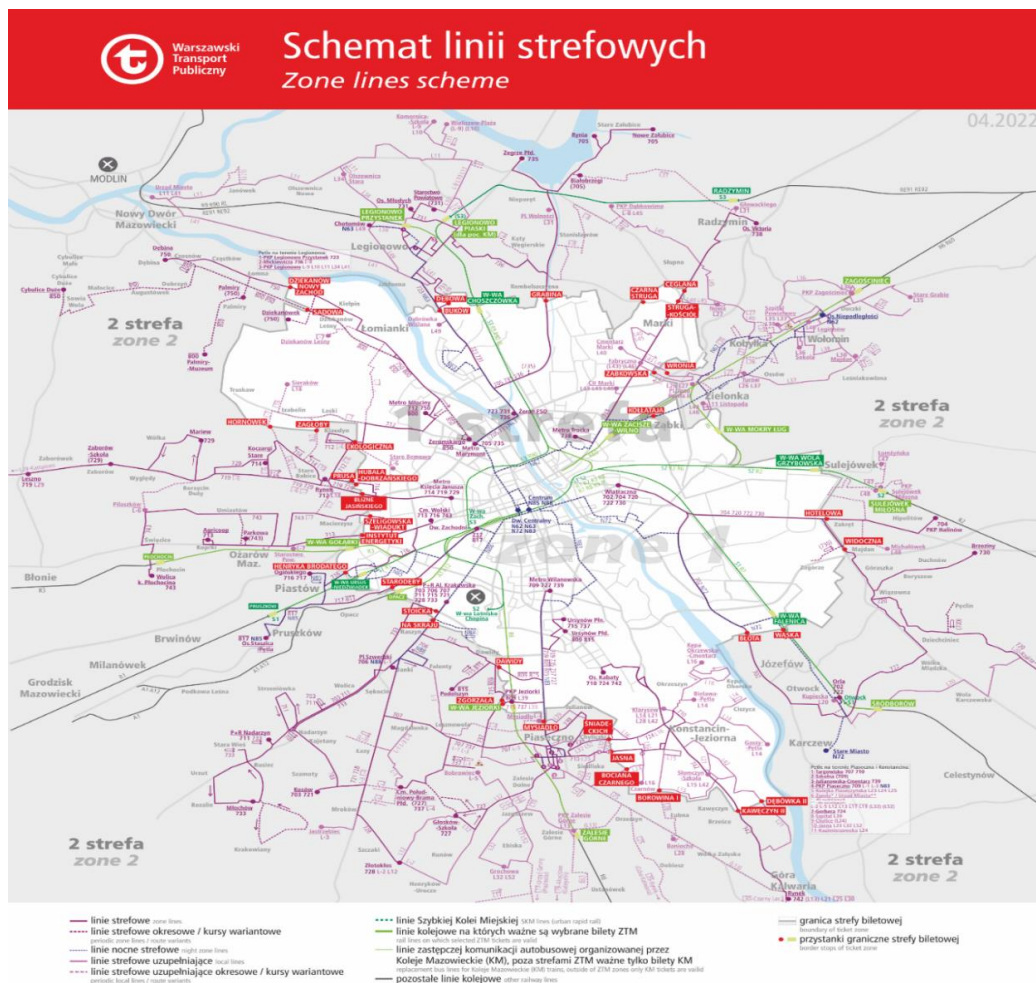
DIAGNOZA
DO STRATEGII ROZWOJU GMINY LESZNOWOLA NA LATA 2022 - 2032.

Z powyższego zestawienia wynika, że w okresie czterech lat liczba linii autobusowych w Gminie Lesznowola nie uległa zmianie, zatem skomunikowanie w gminie pozostaje na tym samym poziomie.

Linie autobusowe zapewniają połączenia wewnętrzne w gminie z Warszawą, Piasecznem, Nadarzynem i Grójcem. Znaczna część autobusów kursuje wzdłuż dróg krajowych nr 7 i 79 w kierunku Warszawy. Komunikacja zbiorowa jest nadal jednym z priorytetowych zadań Gminy Lesznowola i w tym zakresie gmina ściśle współpracuje z Miastem Stołecznym Warszawa. Oferta przewozowa dostosowywana jest w miarę możliwości do istniejącego zapotrzebowania, jednakże część zabudowy znajduje się jednak poza zasięgiem bezpośredniej obsługi komunikacją autobusową, a przystanki znajdują się w znacznej odległości, co dotyczy się m.in. części Kosowa, Stefanowa, Łaz, Janczewic i Jazgarzewszczyzny. Ważne jest dostosowanie oferty przewozowej do struktury sieci osadniczej oraz głównych kierunków przemieszczania się Mieszkańców.

W działaniach należy promować transport publiczny, jako środek komunikacji poprzez ukazanie korzyści korzystania z komunikacji publicznej, zwłaszcza w zakresie komfortu przejazdów oraz punktualności kursów.

Rysunek 8. Schemat linii podmiejskich, strefowych Warszawskiego Transportu Publicznego.



DIAGNOZA
DO STRATEGII ROZWOJU GMINY LESZNOWOLA NA LATA 2022 - 2032.

Źródło: <https://www.wtp.waw.pl/wp-content/uploads/sites/2/2020/02/podmiejskie.png>.

W 2020 r. Gmina Lesznowola w związku z przystąpieniem do programu „Warszawa +”, dofinansowała bilety osobom zameldowanym na stałe w gminie lub zamieszkującym na stałe i rozliczającym się w Urzędzie Skarbowym w Piasecznie ze wskazaniem zamieszkania na terenie Gminy Lesznowola.

W planach gminy znajduje się m.in. przedsięwzięcie pt. „Dobudowa torów aglomeracyjnych na odcinku Warszawa Al. Jerozolimskie - Piaseczno wraz z połączeniem do Konstancina - Jeziorny”, które zależne jest w dużej mierze od pozyskania środków zewnętrznych, a którego realizację przewidziano na lata 2026 - 2030.

INFRASTRUKTURA TECHNICZNA

SIEĆ WODOCIĄGOWA

Wszystkie wsie w Gminie Lesznowola są podłączone do wodociągu gminnego. Według danych LPK Sp. z o.o. w 2021 r. długość eksploatowanej sieci wodociągowej rozdzielczej w Gminie Lesznowola to 247,4 km. Przyrost w ciągu roku to 9,3 km (3,7%).

Zbiorowe zaopatrzenie w wodę w gminie realizowane jest przez Lesznowolskie Przedsiębiorstwo Komunalne Sp. z o.o. (LPK) i obejmuje około 12,3 tysiąca przyłączy we wszystkich miejscowościach gminy. Ilość wody wydobytej i uzdatnionej w 2021 roku wyniosła 2 305 817 m³.

Sieć wodociągowa zasilana jest z dziewięciu stacji uzdatniania wody, są to:

- SUW Mysiadło - ul. Geodetów 28 E - Q_{śr/db} = 2000 m³/dobę,
- SUW Lesznowola PGR - ul. Dworkowa 2 - Q_{śr/db} = 1200 m³/dobę,
- SUW Stara Iwiczna - ul. Nowa 15 - Q_{śr/db} = 600 m³/dobę,
- SUW Lesznowola Pole - ul. Poprzeczna 50 - Q_{śr/db} = 700 m³/dobę,
- SUW Łazy - ul. Kwiatowa 50 - Q_{śr/db} = 1000 m³/dobę,
- SUW Marysin - dz. ew. nr 1/16 - Q_{śr/db} = 1000 m³/dobę,
- SUW Mroków - ul. Szkolna 2 - Q_{śr/db} = 520 m³/dobę,
- SUW Wólka Kosowska - ul. Wesoła 2 - Q_{śr/db} = 1000 m³/dobę,
- SUW Zamienie - ul. Zakładowa 3 - Q_{śr/db} = 655 m³/dobę.

SIEĆ KANALIZACYJNA

Zgodnie z danymi LPK Sp. z o.o. długość sieci kanalizacyjnej w granicach Gminy Lesznowola wynosiła na koniec 2021 roku 364,3 km. Przyrost w ciągu roku to 19,5 km (5,3%).

Ilość przyłączy prowadzących do budynków mieszkalnych i zbiorowego zamieszkania na koniec 2021 roku wyniosła 10 485 szt. Lesznowolskie Przedsiębiorstwo Komunalne eksploatuje również:

- przydomowe przepompownie ścieków sanitarnych ich liczba na koniec 2021 r. wyniosła - 1059 szt.,
- przydomowe zawory podciśnieniowe, których na koniec 2021 r. było - 202 szt.,
- strefowe przepompownie ścieków sanitarnych, ich liczba na koniec 2021 r. wyniosła - 119 szt.

DIAGNOZA
DO STRATEGII ROZWOJU GMINY LESZNOWOLA NA LATA 2022 - 2032.

Lesznnowolskie Przedsiębiorstwo Komunalne Sp. z o.o. jest eksploatatorem trzech oczyszczalni ścieków położonych w miejscowościach Zamienie, Łazy i Wólka Kosowska.

Według danych LPK Sp. z o.o. w roku 2021 łącznie na trzech obiektach oczyszczono 2 085 083 m³ ścieków.

SIEĆ GAZOWA

Na terenie Gminy Lesznnowola z ziemnego gazu przewodowego korzysta około 95% jej Mieszkańców. Gaz dostarczany jest do zaspokajania potrzeb bytowych i grzewczych oraz dla przemysłu bez ograniczeń do prawie wszystkich Mieszkańców gminy. Paliwo stanowi gaz ziemny wysokometanowy grupy E o ciepłe spalania 39,5 MJ/m³, dostarczany z krajowego systemu rurociągów przesyłowych.

Przez teren Gminy przechodzą dwa gazociągi wysokiego ciśnienia: d 400 mm relacji Świerk - Mory i d 300 mm relacji Radom - Lesznnowola.

Docelowym źródłem zaopatrywania odbiorców zlokalizowanych na terenie gminy jest sieć gazowa średniego zasilania z istniejących stacji redukcyjno - pomiarowych I stopnia:

- „Piaseczno” o przepustowości 25 tys.m³/h, usytuowana w rejonie ul. Mleczarskiej i ul. Sękocińskiej w Starej Iwicznej,
- „Sękocin” w Gminie Raszyn,
- „Wola Mrokowska”,
- „Lesznnowola”.

Uzupełniającym źródłem dla potrzeb budownictwa wielorodzinnego jest stacja II stopnia w Mysiadle. System zasilania gminy w gaz ziemny jest zdolny sprostać zwiększonemu zapotrzebowaniu.

Z sieci gazowej wg GUS w 2010 r. korzystało 87,1% Mieszkańców gminy, w 2014 r. - 86,7% ogólnej liczby Mieszkańców, w roku 2018 - 85,4% ogólnej liczby Mieszkańców. Zgodnie z danymi GUS z 2020 r. z infrastruktury gazowej na obszarze Gminy Lesznnowola korzystało - 88,7% Mieszkańców tj. 26 414 osoby.

Długość czynnej sieci ogółem w Gminie Lesznnowola w 2020 r. wynosiła 301 511 m (w tym długość czynnej sieci przesyłowej - 23 663 m oraz sieci rozdzielczej - 277 848 m.).

Ilość czynnych przyłączy do budynków mieszkalnych ogółem - 8 224. W 2020 r. odbiorcami gazu w gminie było 13 149 gospodarstw, z czego 9 506 gospodarstw ogrzewanych było gazem.

SIEĆ CIEPŁOWNICZA

Konieczność prowadzenia wielowymiarowej polityki związanej z utrzymaniem zasobów przyrodniczych i ograniczania skutków emisji zanieczyszczeń środowiska należy do kompetencji gmin. Wojewódzki Program Ochrony Środowiska jako jeden z priorytetowych aspektów zdefiniowanych w dokumencie działań uwzględnia konieczność rozbudowy centralnych systemów zaopatrywania w energię cieplną, jako systemów ograniczających emisję szkodliwych produktów spalania paliw kopalnych do atmosfery.

SIEĆ ENERGETYCZNA

Jak wynika z zapisów Planu Gospodarki Niskoemisyjnej dla Gminy Lesznowola, system elektroenergetyczny gminy dysponuje znacznymi rezerwami mocy. W gminie nie ogranicza się przydziałów mocy, w tym na cele grzewcze. Okresowe niewydolności podsystemu mają charakter lokalny i związane są z przeciążeniami sieci NN. Zakłada się, że wzrost zapotrzebowania na moc elektryczną ponad obecne zapotrzebowanie pokrywany będzie w dalszej perspektywie z rezerw istniejącego podsystemu. Przyjmuje się, że energia elektryczna dostarczana będzie wszystkim odbiorcom. Przewiduje się pełne pokrycie ich potrzeb w zakresie zużycia energii elektrycznej na cele tradycyjne.

Stan techniczny urządzeń pracujących na napięciu 110 kV i wyższym jest zadowalający i w najbliższych latach nie przewiduje się w nich remontów kapitalnych.

Podstawowym problemem jest ograniczona możliwość wykorzystywania rozdzielni 15 kV stacji „Piaseczno” i „Sękocin”, z uwagi na ich peryferyjne położenie względem obszaru zasilanego i trudności w wyprowadzeniu nowych linii 15 kV. Docelowo planuje się wzmocnienie zasilania obszaru gminy w energię elektryczną z planowanych stacji 110/15 kV „Głusków” i „Szczaki” zlokalizowanych w Gminie Piaseczno. W Gminie Lesznowola nie zachodzi problem ubóstwa energetycznego.

W 2020 r. na terenie gminy zamontowanych było 89 punktów oświetlenia ulicznego ledowego oraz 4587 opraw sodowych. Gmina planuje rozbudować system oświetlenia gminnego, wymienić oświetlenie sodowe na oświetlenie ledowe wraz z zastosowaniem inteligentnych systemów zarządzania oświetleniem.

DOSTĘPNOŚĆ DO INTERNETU, TELEFONIZACJA

Potrzeby Mieszkańców w zakresie telefonizacji zabezpieczają głównie operatorzy sieci komórkowej, którzy dostarczają także Internet. Gmina Lesznowola znajduje się w zasięgu wszystkich operatorów telefonii komórkowej. Z punktu widzenia Mieszkańców, należałoby stworzyć warunki do podłączenia światłowodu w całej gminie. Tylko nieliczne sołectwa w gminie m.in. Wilcza Góra i Władysławowa go posiadają.

Z zakresie telekomunikacji Gmina Lesznowola:

- wspiera realizację nowoczesnych sieci telekomunikacyjnych,
- wspiera rozwój infrastruktury społeczeństwa informacyjnego,
- lokalizuje maszty antenowe telefonii komórkowej zgodnie z przepisami odrębnymi.

DIAGNOZA
DO STRATEGII ROZWOJU GMINY LESZNOWOLA NA LATA 2022 - 2032.

ZASOBY LOKALOWE GMINY LESZNOWOLA

Jednym z najważniejszych wskaźników ukazujących poziom i jakość życia są warunki mieszkaniowe, które mają duży wpływ na podejmowanie przez Mieszkańców decyzji o wyborze miejsca zamieszkania. Gminy, które mogą pochwalić się dobrymi warunkami mieszkaniowymi i rozbudowaną infrastrukturą komunalną są bardziej atrakcyjne pod kątem osiedlenia się nowych Mieszkańców.

Tabela 55. Gminne budynki mieszkalne.

L.p.	Adres	2020		2021	
		Liczba lokali	Powierzchnia [m ²]	Liczba lokali	Powierzchnia [m ²]
1.	Łazy, ul. Produkcyjna 8	32	1393,55	32	1288,20
2.	Zamienie, ul. Błędna 32	30	1248,68	30	1248,68
3.	Lesznowola, ul. Bankowa 3	24	765,2	24	762,5
4.	Łazy, Al. Krakowska 182	4	183,11	4	181,39
5.	Łazy, Al. Krakowska 203	2	68,76	2	73,7
6.	Wólka Kosowska, ul. Nadrzeczna 23	2	90,15	2	90,15
7.	Łazy, ul. Produkcyjna 6 m. 5	1	52,51	1	52,51
8.	Łazy, ul. Produkcyjna 4 m. 4	1	52,84	1	52,84
9.	Łazy, ul. Lokalna 5 m. 2	1	53,17	1	53,17
10.	Łazy, ul. Lokalna 1 m. 1	1	43,42	-	-
11.	Łazy, ul. Przyszłości 9 m. 11	1	66,9	1	66,9
12.	Kolonia Warszawska, ul. Ułanów 39	1	78,9	1	78,9
13.	Jastrzębiec, ul. Łąkowa 13	1	23,77	1	23,77
14.	Lesznowola, ul. Szkolna 8	1	108,83	1	108,83
15.	Mroków, ul. M. Świątkiewicz 4	1	40,98	-	-
16.	Lesznowola, ul. Oficerska 4	1	20,26	1	20,26
17.	Lesznowola, ul. Topolowa 6 m. 1	1	55,8	1	55,80
18.	Lesznowola, ul. Topolowa 6 m. 2	1	56,05	1	56,05
ŁĄCZNIE		106	4298,05	104	4213,66

Źródło: dane Urząd Gminy w Lesznowoli, opracowanie własne.

DIAGNOZA
DO STRATEGII ROZWOJU GMINY LESZNOWOLA NA LATA 2022 - 2032.

W 2020 roku mieszkania w ramach gminnych zasobów przyznawane są zgodnie z zasadami określonymi w Uchwale nr 403/XXVII/2017 Rady Gminy Lesznowola z dnia 9 marca 2017 r. przez 5 - osobową Komisję powoływaną Zarządzeniem Wójta Gminy Lesznowola. W 2020 roku niewykorzystanych było 5 mieszkań. Były to lokale przeznaczone na wypadki awaryjne oraz zarezerwowane na lokale zamienne.

W 2020 r. z dodatków mieszkaniowych w gminie skorzystało 30 beneficjentów.

Tabela 56. Wykaz gminnych budynków niemieszkalnych.

L.p.	Adres	Nazwa lokalu
1.	Mroków, ul. Marii Świątkiewicz 2	OSP Mroków
2.	Mroków, ul. Górskiego 4	Ośrodek Zdrowia
3.	Magdalena, ul. Słoneczna 273	Ośrodek Zdrowia
4.	Magdalena, ul. Lipowa 28	Biblioteka, Gminny Ośrodek Kultury, Zespół Obsługi Placówek Oświatowych
5.	Nowa Wola, ul. Krasickiego 215	OSP Nowa Wola, Świetlica środowiskowa
6.	Mysiadło, ul. Topolowa 2	Gminny Ośrodek Kultury, Biblioteka, Poczta Polska
7.	Łązy, ul. Przyszłości 8	Gminny Ośrodek Kultury, Gminny Ośrodek Pomocy Społecznej, Referat Gospodarki Komunalnej
8.	Władysławów, ul. Wojska Polskiego 64	działalność społeczno - wychowawcza
9.	Janczewice, ul. Jedności 99 a	Gminny Ośrodek Pomocy Społecznej, Świetlica środowiskowa
10.	Lesznowola, ul. Gminna 60	Urząd Gminy Lesznowola
11.	Lesznowola, ul. Gminna 66	Gminny Ośrodek Pomocy Społecznej
12.	Podolszyn, ul. Polna 133	Świetlica środowiskowa
13.	Zamienie, ul. Zakładowa 16	OSP Zamienie
14.	Nowa Iwiczna, ul. I. Krasickiego 60 i 60 a	-

Źródło: dane Urząd Gminy w Lesznowoli, opracowanie własne.

ZAPOTRZEBOWANIE NA MIESZKANIA KOMUNALNE

Na koniec roku 2021 na liście przydziałów na realizację oczekiwało 35 wniosków o przydział lokalu z mieszkaniowego zasobu gminy, z czego 7 wniosków dotyczyło przydziału lokali socjalnych a 28 wnioski dotyczyły lokali komunalnych (docelowych).

DIAGNOZA
DO STRATEGII ROZWOJU GMINY LESZNOWOLA NA LATA 2022 - 2032.

Tabela 57. Zapotrzebowanie na lokale komunalne.

L.p.	Rodzaj lokalu	Rodzaj wniosków oczekujących na realizację - stan na koniec roku:				
		2017	2018	2019	2020	2021
1.	Lokal mieszkalny	5	10	17	23	28
2.	Lokal socjalny	3	5	6	6	7
3.	Lokal mieszkalny do gruntownego remontu	-	-	-	-	-
4.	Razem	8	15	23	29	35

Źródło: dane Urząd Gminy w Lesznowoli, opracowanie własne.

O dynamicznym rozwoju gminy świadczyć może również liczba budynków mieszkalnych. Według danych oszacowanych przez Urząd Gminy Lesznowola liczba budynków wg stanu na 31.12.2010 r. wynosiła 7 220 szt., na koniec grudnia 2013 r. wynosiła 8 466 szt., natomiast na koniec grudnia 2020 roku 12 333 szt.

W latach 2010 - 2020 notuje się wzrost liczby budynków o ponad 70,8%.

Tabela 58. Liczba budynków mieszkaniowych w Gminie Lesznowola w latach 2010 - 2020.

Wyszczególnienie	2010	2011	2012	2013	2014	2015	2016	2017	2018	2019	2020
Liczba budynków mieszkalnych	7 220	7 681	8 142	8 446	8 814	9 188	9 748	10 208	10 935	11 575	12 333
Przyrost liczby budynków mieszkalnych	bd	461	461	304	368	374	560	460	727	640	758

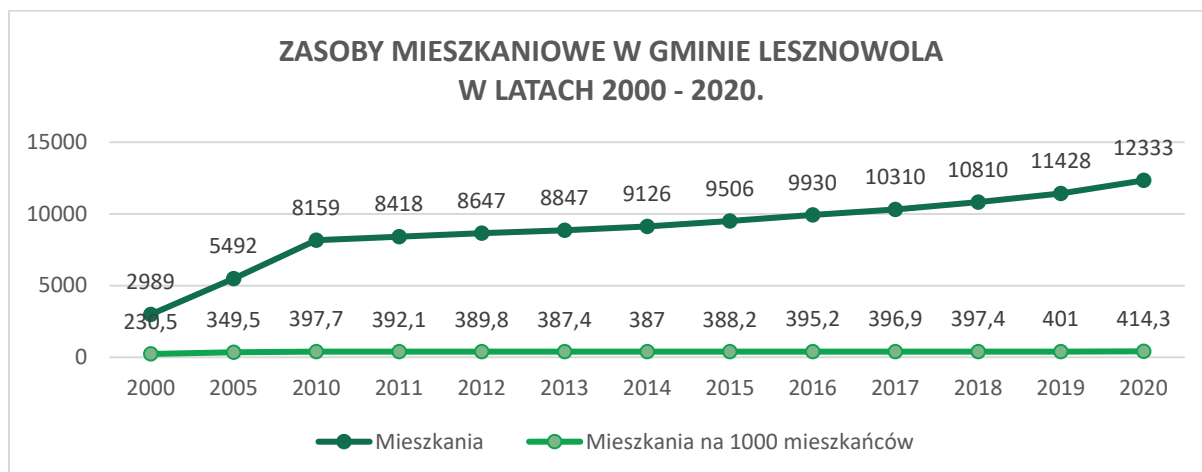
Źródło: dane Urząd Gminy w Lesznowoli, opracowanie własne.

Jak wynika z danych GUS całkowite zasoby mieszkaniowe Gminy Lesznowola w 2020 roku to 12 333 nieruchomości. Na każdych 1 000 Mieszkańców przypada zatem 414 mieszkań. Jest to wartość nieznacznie mniejsza od wartości dla województwa mazowieckiego oraz nieznacznie większa od średniej dla całej Polski. Wśród tych zasobów 84,9% mieszkań zostało przeznaczonych na sprzedaż lub wynajem natomiast 15,1% na cele indywidualne.

Przeciętna liczba pokoi w nowo oddanych mieszkaniach w Gminie Lesznowola to 4,22 i jest znacznie większa od przeciętnej liczby izb dla województwa mazowieckiego oraz znacznie większa od przeciętnej liczby pokoi w całej Polsce.

DIAGNOZA
DO STRATEGII ROZWOJU GMINY LESZNOWOLA NA LATA 2022 - 2032.

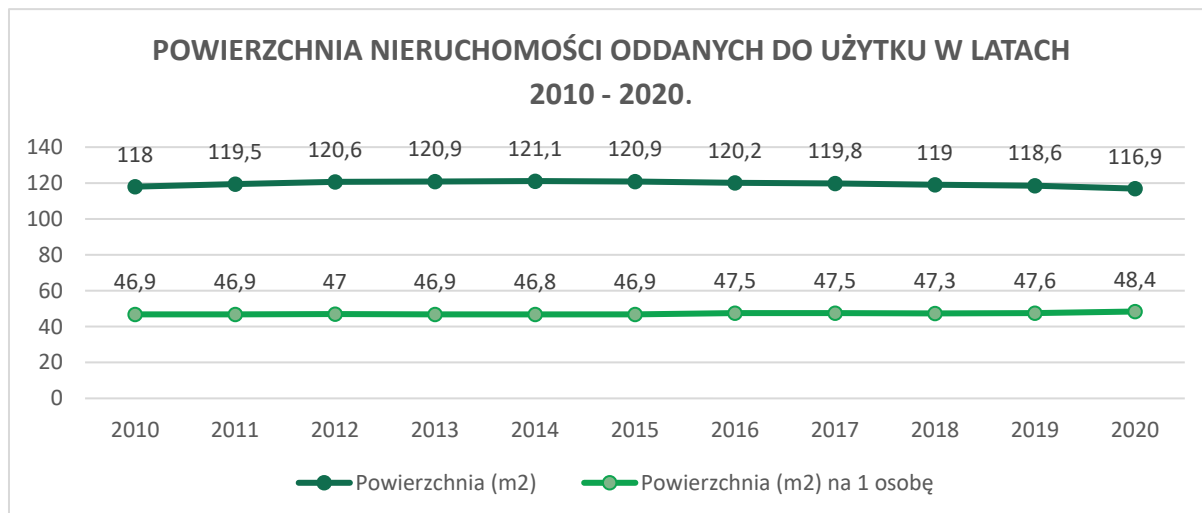
Wykres 41. Liczba mieszkań w Gminie Lesznowola w latach 2000 - 2020.



Źródło: GUS- Bank Danych Lokalnych, opracowanie własne.

Na przestrzeni ostatnich lat na obszarze Gminy Lesznowola dynamicznie rozwija się budownictwo mieszkaniowe. Stały, sukcesywny wzrost ludności determinuje procesy urbanizacyjne, konsekwencją których jest powstawanie nowych osiedli, budynków i mieszkań. Jak przedstawia powyższy wykres, z roku na rok zwiększa się liczba mieszkań oddanych do użytku w Gminie Lesznowola. Na przełomie lat 2000 - 2020 liczba mieszkań wzrosła o 312,6%.

Wykres 42. Powierzchnia nieruchomości oddanych do użytku w latach 2010 - 2020.



Źródło: GUS- Bank Danych Lokalnych, opracowanie własne.

W latach 2010 - 2015 obserwowano wzrost wielkości przeciętnej powierzchni użytkowej mieszkań, jednakże od 2017 r. powierzchnia ta ulega stopniowemu zmniejszeniu. Wartość tego wskaźnika w roku 2015 wynosiła 120,9 m². Przeciętna powierzchnia użytkowa mieszkania na 1 osobę w analizowanym okresie podlegała systematycznemu wzrostowi w poszczególnych latach.

DIAGNOZA
DO STRATEGII ROZWOJU GMINY LESZNOWOLA NA LATA 2022 - 2032.

Przeciętna powierzchnia użytkowa nieruchomości oddanej do użytkowania w 2020 roku w Gminie Lesznowola to 97,40 m² i jest znacznie większa od przeciętnej powierzchni użytkowej dla województwa mazowieckiego oraz większa od przeciętnej powierzchni nieruchomości w całej Polsce.

W 2020 roku oddano do użytku 929 mieszkań. Na każdych 1000 Mieszkańców oddano więc do użytku 31,21 nowych lokali. Jest to wartość znacznie większa od wartości dla województwa mazowieckiego (8,60) oraz znacznie większa od średniej dla całej Polski (5,77).

Biorąc pod uwagę instalacje techniczno - sanitarne 99,61% mieszkań przyłączonych jest do wodociągu, 99,04% nieruchomości wyposażonych jest w ustęp spłukiwany, 98,56% mieszkań posiada łazienkę, 93,59% korzysta z centralnego ogrzewania, a 88,87% z gazu sieciowego.

 WNIOSKI	 WYZWANIA
<ul style="list-style-type: none">▪ Podstawowym problemem jest niedostateczne wyposażenie dróg w nawierzchnie twarde oraz zbyt małe szerokości jezdni i pasów drogowych.▪ Bezpośrednie przełożenie na atrakcyjność osadniczą oraz inwestycyjno - gospodarczą gminy.▪ Dokładna inwentaryzacja źródeł ciepła pozwoli na opracowanie i wdrożenie dokładnego harmonogramu wycofywania urządzeń nieefektywnych energetycznie i środowiskowo.▪ Możliwości przestrzenne budowy ścieżek rowerowych lub ciągów pieszo - rowerowych wzdłuż dróg publicznych.	<ul style="list-style-type: none">▪ Podnoszenie jakości usług związanych z infrastrukturą techniczną i dostosowanie ich do zmieniających się potrzeb gospodarczych i warunków osadniczych.▪ Rozwój dróg oraz zachowanie dobrej przepustowości lokalnych dróg.▪ Praca nad koncepcją dróg tranzytowych, aby mogła nimi przebiegać komunikacja publiczna.▪ Optymalizacja kosztów związanych z utrzymaniem i rozwojem infrastruktury sieciowej.▪ Dostępność infrastruktury kolejowej dla rowerzystów oraz pieszych (budowa ścieżek pieszo rowerowych i chodników) jak również rozwiązań ułatwiających komunikację dla osób o ograniczonej zdolności poruszania się (rozmişczenie pochylni, wind).▪ Uwzględnienie terenów przeznaczonych na parkingi zapewniające dogodny dostęp do powstającej infrastruktury kolejowej.▪ Budowa tymczasowej kładki dla pieszych na skrzyżowaniu ulicy Krasickiego z torami kolejowymi oraz chodnika łączącego Aleję Zgody w Zgorzale z dostępem do peronów stacji kolejowej Nowa Iwiczna.▪ Zrównoważony rozwój Gminy Lesznowola będący odpowiedzią na nowe, zmieniające się realne potrzeby Mieszkańców.▪ Kontrolowany proces suburbanizacji.▪ Infrastruktura dotycząca inwestycji wodnych wymaga uwzględnienia w planach inwestycyjnych.▪ Dostosowanie sieci telekomunikacyjnej do poziomu rozwoju gminy.▪ Zapewnienie powiązań komunikacyjnych między rejonami mieszkalnymi i miejscami pracy, szkołami oraz handlem i usługami.

POTRZEBY MIESZKAŃCÓW

- Stworzenie warunków do podłączenia w Gminie Lesznówola światłowodu.
- Poprawa sieci gazowej oraz energetycznej na terenie gminy.
- Poprawa jakości i budowa kanalizacji, brak dostępności do przyłączy wodno - kanalizacyjnych.
- Sprawny, bezpieczny, łatwo dostępny transport zbiorowy.
- Poprawa dostępu do komunikacji zbiorowej m.in. przez zwiększenie częstotliwości obecnych kursów oraz korekty dotychczasowych.
- Rozbudowa infrastruktury drogowej - rondo staje się coraz mniej wydolne.
- Zwiększenia liczby przejść dla pieszych i chodników na terenie gminy.



6

Diagnoza i opis
sytuacji przestrzennej
Gminy Lesznówola



Część 6. DIAGNOZA I OPIS SYTUACJI PRZESTRZENNEJ GMINY LESZNOWOLA

ZAGOSPODAROWANIE PRZESTRZENNE

Teren Gminy Lesznowola jest zróżnicowany krajobrazowo i charakteryzuje się wysoką wartością zachowanej przyrody. Poniższa tabela przedstawia charakterystykę, w tym rodzaj i powierzchnię terenów w gminie.

Tabela 59. Rodzaj i powierzchnia terenów w Gminie Lesznowola.

L.p.	Rodzaj terenu	Powierzchnia (ha)
1.	Grunty zabudowane i zurbanizowane ogółem w tym:	1035,8737
2.	Tereny zabudowy mieszkaniowej	686,5597
3.	Tereny przemysłowe ogółem	83,6865
4.	Inne tereny zabudowane	202,2207
5.	Tereny zurbanizowane niezabudowane	53,8559
6.	Tereny rekreacji i wypoczynku	9,5509
7.	Tereny komunikacyjne (drogi)	451,1726
8.	Tereny komunikacyjne (kolejowe)	15,9739
9.	Użytki rolne	4431,4100
10.	Grunty pod wodami	19,6529
11.	Tereny różne	25,4640
12.	Nieużytki	26,4886
13.	Użytki kopalne	-

Źródło: dane Urząd Gminy w Lesznowoli, opracowanie własne.

Gmina Lesznowola prowadzi politykę i gospodarkę przestrzenną na podstawie dokumentów: studium uwarunkowań i kierunków zagospodarowania przestrzennego oraz miejscowych planów zagospodarowania przestrzennego. Kierunki zagospodarowania terenów gminy wyznacza dokument planistyczny pt. dokument Studium Uwarunkowań i Kierunków Zagospodarowania Przestrzennego Gminy Lesznowola. Jest podstawowym dokumentem kreującym w sposób ogólny politykę przestrzenną i lokalne zasady zagospodarowania gminy. Istotą studium jest określenie polityki przestrzennej gminy w oparciu o diagnozę uwarunkowań zagospodarowania przestrzennego.

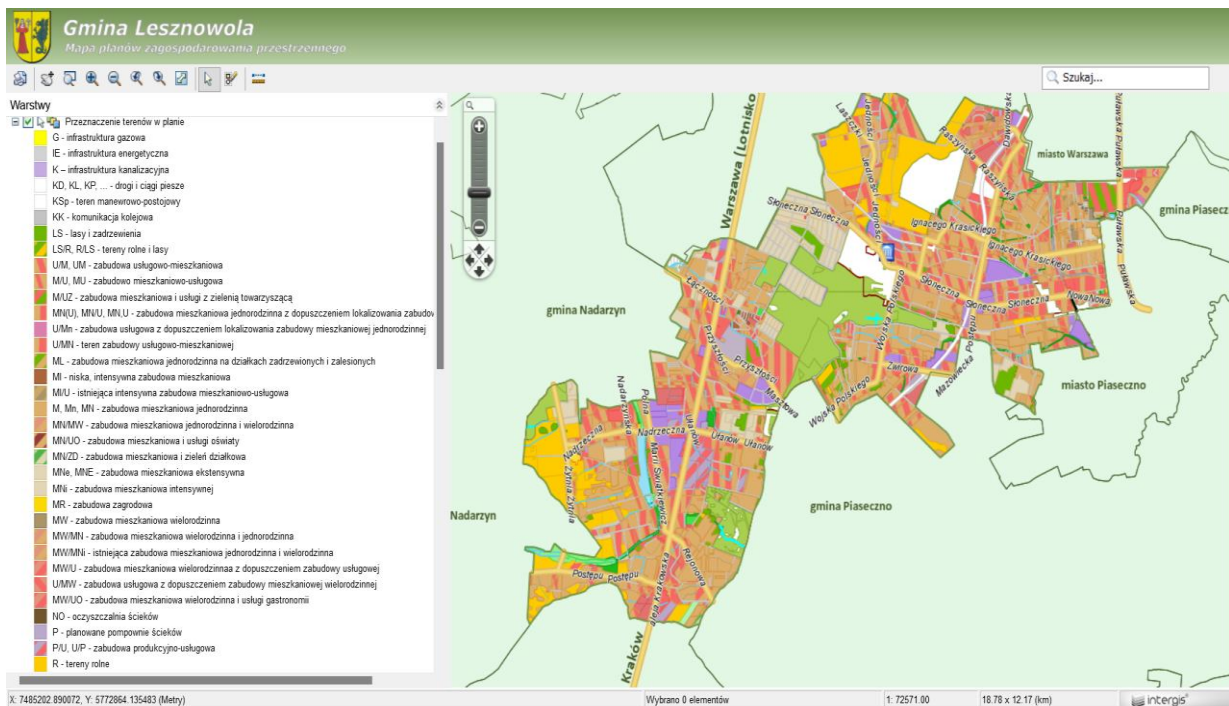
W Studium Organy gminy ustalają podstawowy zakres polityki przestrzennej - wskazują w nim tereny przeznaczone pod zabudowę, wstępną lokalizację infrastruktury technicznej, lokalizację obszarów rozmieszczenia wielkopowierzchniowych obiektów handlowych, a także obszarów chronionych i innych określonych w ustawie o planowaniu.

DIAGNOZA
DO STRATEGII ROZWOJU GMINY LESZNOWOLA NA LATA 2022 - 2032.

Zagospodarowanie terenów następuje w sposób zgodny z przeznaczeniem określonym w obowiązujących miejscowych planach zagospodarowania przestrzennego, a w przypadku braku planów miejscowych, w oparciu o wydane decyzje o warunkach zabudowy i zagospodarowania przestrzennego.

Miejscowe plany zagospodarowania przestrzennego Gminy Lesznowola obejmują obszar 5 754,4 ha, co stanowi 83,1% powierzchni gminy, natomiast nie objęty mpzp obszar stanowi 16,9% (tj. 1 174 ha).

Rysunek 9. Mapa planów zagospodarowania przestrzennego Gminy Lesznowola.



Źródło: dane Urząd Gminy w Lesznowoli, opracowanie własne.

W zakresie planowania przestrzennego, w Gminie Lesznowola od kilku lat prowadzona jest nowa polityka przestrzenna, mająca na celu modyfikację intensywności zabudowy mieszkaniowej z priorytetem dla zabudowy mieszkaniowej ekstensywnej (skupienie się na zabudowie jednorodzinnej dwulokalowej) oraz nieuciążliwej działalności gospodarczej. Nowa filozofia urbanizacyjna wiąże się z dostosowaniem możliwości budżetu gminy do obowiązku zabezpieczania infrastruktury technicznej i społecznej dla rozwijających się terenów.

W związku z powyższym w Gminie Lesznowola następuje kontynuacja procedury zmiany Studium uwarunkowań i kierunków zagospodarowania gminy, zmiana planów zagospodarowania przestrzennego dla części obrębów gminy oraz przystąpienia do kolejnych zmian planów zagospodarowania przestrzennego.

W 2021 r. wydano 13 decyzji o warunkach zabudowy (w przeważającej części pod budownictwo mieszkaniowe) oraz 7 decyzji o ustaleniu lokalizacji inwestycji celu publicznego.

DIAGNOZA
DO STRATEGII ROZWOJU GMINY LESZNOWOLA NA LATA 2022 - 2032.

W celu przybliżenia procedury powstawania miejscowych planów zagospodarowania przestrzennego stworzono mini „Przewodnik dla Mieszkańca”, który ma za zadanie przybliżyć wyżej wymienioną procedurę.

Tabela 60. Decyzje i uchwały podjęte w Gminie Lesznowola w 2021 r.

L.p.	Decyzje i uchwały podjęte w 2021 r.	Ilość	Obszar (ha)
1.	Liczba decyzji o warunkach zabudowy.	13	5,6
2.	Liczba decyzji o ustaleniu lokalizacji inwestycji celu publicznego.	7	85,8
3.	Liczba uchwał o ustalenie lokalizacji inwestycji mieszkaniowych oraz inwestycji towarzyszących, sporządzonych na podstawie ustawy z dnia 5 lipca 2018 r. o ułatwieniach w przygotowaniu realizacji inwestycji mieszkaniowych oraz inwestycji towarzyszących.	0	0
4.	Liczba uchwał w sprawie uchwalenia miejscowych planów zagospodarowania przestrzennego.	14	632,0
5.	Liczba uchwał w sprawie przystąpienia do sporządzenia miejscowych planów zagospodarowania przestrzennego.	19	242,4

Źródło: dane Urząd Gminy w Lesznowoli, opracowanie własne.

W ostatnich latach dzięki sprzyjającym warunkom, dobremu uzbrojeniu i przygotowaniu terenów obserwuje się prężny rozwój funkcji usługowych. Funkcja usługowa praktycznie dopuszczona jest na terenie całej gminy, jako usługi nieuciążliwe dla lokalnej społeczności. W Gminie Lesznowola wyraźnie wyróżniająco się obszarami koncentracji usług są Wólka Kosowska, Stara Iwiczna oraz Jabłonowo.

Funkcja usługowo - produkcyjna rozwija się natomiast wzdłuż głównych ulic:

- wzdłuż Trasy Krakowskiej (Wola Mrokowska, Jabłonowo, Marysin, Wólka Kosowska, zachodnia część Łaz),
- wzdłuż ulicy Puławskiej (Mysiadło),
- wzdłuż trasy S - 7 (Zgorzała, Zamienie, Nowa Wola, Wilcza Góra, Władysławów),
- wzdłuż ulicy Słonecznej (Stara Iwiczna, Nowa Iwiczna).

Sieć usług niższego szczebla towarzyszy bezpośrednio zabudowie mieszkaniowej.

Do rozwoju funkcji usługowo - przemysłowej przeznaczono obszary położone wzdłuż głównych ciągów komunikacyjnych tj. Al. Krakowskiej, ul. Puławskiej, ul. Słonecznej oraz budowanej trasy S7.

Na obszarze gminy istnieje kilka znaczących kompleksów terenów aktywności gospodarczej. Są to w szczególności obszary:

- wzdłuż drogi ekspresowej S7 w sołectwach: Władysławów, Wilcza Góra, Kolonia Lesznowola, Nowa Wola, Zgorzała,
- obszary położone wzdłuż budowanej drogi krajowej nr 7 w sołectwach: Wólka Kosowska, Jabłonowo, Kolonia Warszawska, Stefanowo, Łazy Radiostacja,
- wzdłuż drogi wojewódzkiej nr 721,
- przy torach kolejowych - obręb Łoziska.

DIAGNOZA
DO STRATEGII ROZWOJU GMINY LESZNOWOLA NA LATA 2022 - 2032.

Ponadto na terenie gminy występują obszary o wysokich walorach krajobrazowych, na które składają się tereny lasów, będące częścią Warszawskiego Obszaru Chronionego Krajobrazu, zróżnicowana roślinność i sieć wód powierzchniowych.

Obszary te umożliwiają powiązanie terenu Gminy Lesznowola z obszarem Natura 2000 oraz dalej z krajowym ciągiem ekologicznym (tj. Wisłą) i stanowią powiązanie o znaczeniu regionalnym.

Na terenie Gminy Lesznowola przewiduje się zachowanie części obszaru gminy nie podlegającej zabudowie czyli tereny lasów i zieleni naturalnej, tereny wód, tereny otwarte oraz częściowo tereny rolne i sadownicze.

Na strukturę przestrzenną gminy składają się:

1. tereny w obrębie miejscowości gminnej Lesznowola, gdzie rozwija się zabudowa jednorodzinna z domieszką usług publicznych oraz komercyjnych o znaczeniu lokalnym wraz z pozostałościami zabudowy zagrodowej,
2. silnie zurbanizowane tereny w obrębie miejscowościach: Mysiadło i Nowa Iwiczna, gdzie silnie rozwinęła się intensywna zabudowa jednorodzinna oraz wielorodzinna z domieszką zabudowy usługowej oraz terenami aktywności gospodarczej,
3. zurbanizowane tereny w obrębie lokalnych ośrodków usługowych w miejscowościach: Magdalenka, gdzie rozwija się ekstensywna zabudowa mieszkaniowa jednorodzinna oraz Mroków, Łazy, gdzie przeważa dość intensywna zabudowa mieszkaniowa jednorodzinna z domieszką usług oraz pozostałościami zabudowy zagrodowej,
4. pas urbanizujących się terenów usługowych wzdłuż drogi krajowej nr 7 w sołectwach: Wola Mrokowska, Kolonia Mrokowska, Mroków, Jabłonowo, Stefanowo, Kolonia Warszawska, Wólka Kosowska, Marysin, Łazy, gdzie silnie rozwija się zabudowa usługowa oraz tereny aktywności gospodarczej,
5. pas urbanizujących się terenów usługowo - mieszkaniowych wzdłuż drogi wojewódzkiej nr 721 w sołectwach: Lesznowola, Kolonia Lesznowola, Stara Iwiczna, gdzie rozwija się zabudowa usługowa oraz tereny aktywności gospodarczej, z domieszką zabudowy mieszkaniowej jednorodzinnej,
6. urbanizujące się tereny ekstensywnej zabudowy mieszkaniowej w sołectwach: Jazgarzewszczyzna, Łoziska, Władysławów, Wilcza Góra, Warszawianka, Stefanowo,
7. rozproszone układy zabudowy wiejskiej, z przewagą układów typu ulicowego, składające się z zabudowy zagrodowej i mieszkaniowej jednorodzinnej w różnych proporcjach w zależności od wsi (Garbatka; Jastrzębiec, Kosów, Janczewice, Podolszyn, Zgorzała),
8. tereny przemysłowe, usługowe wzdłuż dróg krajowych nr 7 i 79,
9. tereny otwarte, głównie: Warszawski Obszar Chronionego Krajobrazu, kompleks lasów w okolicach Magdaleny, tereny niezabudowane gruntów rolnych, pastwisk, łąk i nieużytków,
10. układ komunikacyjny, oparty o drogi krajowe nr 7 i 79 oraz drogę wojewódzką nr 721 uzupełnione drogami powiatowymi i gminnymi oraz linią kolejową.

DIAGNOZA
DO STRATEGII ROZWOJU GMINY LESZNOWOLA NA LATA 2022 - 2032.

Tabela 61. Przeznaczenie terenów Gminy Lesznowola wg Studium Uwarunkowań i Kierunków Zagospodarowania Przestrzennego.

L.p.	Sołectwo/obręb	Położenie	Rodzaj terenu
1.	Mysiadło i Nowa Iwiczna	Północno - wschodni kraniec gminy przy drodze krajowej nr 79.	Tereny intensywnej zabudowy aktywności gospodarczej (obiekty produkcyjne i usługowe, składy, magazyny, hurtownie, zabudowa pomocnicza) oraz zabudowy mieszkaniowej i zabudowy usług, w tym usług publicznych.
2.	Zgorzała i Zamienie	Północna część gminy przy budowanej drodze krajowej (ekspresowej) S7 i węźle komunikacyjnym - „Węzeł Zamienie”.	Tereny rozwoju intensywnej zabudowy aktywności gospodarczej (obiekty produkcyjne i usługowe, składy, magazyny, hurtownie, zabudowa pomocnicza) oraz zabudowy mieszkaniowej i zabudowy usług, w tym usług publicznych.
3.	Nowa Wola	Północna część gminy przy budowanej drodze krajowej - Trasie S -7.	Tereny zabudowy usługowej oraz zabudowy mieszkaniowej, zabudowa usług publicznych jest uzupełnieniem.
4.	Podolszyn i Janczewice	Północna część gminy Lesznowola przy drodze powiatowej nr 01348.	Są to tereny zabudowy mieszkaniowej uzupełnionej terenami zabudowy usług, w tym usług publicznych oraz szeroko pojętej zabudowy usług.
5.	Stara Iwiczna	Północno - wschodni kraniec gminy Lesznowola przy drodze wojewódzkiej nr 721.	Tereny intensywnej zabudowy usługowej oraz zabudowy mieszkaniowej, uzupełnieniem jest zabudowa usług publicznych.
6.	Jazgarzewszczyzna, Łoziska	Południowo - wschodni kraniec gminy przy drodze powiatowej nr 01355.	Tereny zabudowy mieszkaniowej uzupełnionej terenami zabudowy usług, w tym usług publicznych, a przy torach kolei terenami aktywności gospodarczej (obiekty produkcyjne i usługowe, składy, magazyny, hurtownie, zabudowa pomocnicza) oraz szeroko pojętych zabudowy usług.
7.	Wilcza Góra, Władysławów	Południowa część gminy przy drodze powiatowej nr 01348, przez teren przebiega budowana trasa S -7.	Tereny zabudowy mieszkaniowej uzupełnionej terenami zabudowy usług, w tym usług publicznych oraz tereny aktywności gospodarczej w pobliżu budowanej drogi ekspresowej S - 7.
8.	Magdalenka	Położone na zachód od miejscowości gminnej w bezpośrednim sąsiedztwie kompleksów leśnych.	Tereny o wysokich walorach przyrodniczych i krajobrazowych z rozwijającą się zabudową mieszkaniową na działkach leśnych. Tereny zabudowy mieszkaniowej jednorodzinnej uzupełnione zabudową usługową w tym usługami publicznymi.
9.	Łazy	Północno - zachodnia część gminy.	Tereny usług i aktywności gospodarczej wzdłuż drogi krajowej nr 7 uzupełnione zabudową

DIAGNOZA
DO STRATEGII ROZWOJU GMINY LESZNOWOLA NA LATA 2022 - 2032.

L.p.	Sołectwo/obręb	Położenie	Rodzaj terenu
			mieszkaniowo - usługową w tym usługami publicznymi.
10.	Łazy II	Północno - zachodnia część gminy na wschód od drogi krajowej nr 7.	Tereny intensywnej zabudowy mieszkaniowej i mieszkaniowo - usługowej uzupełnione zabudową usługową z zielenią towarzyszącą w tym usługami publicznymi.
11.	Wólka Kosowska, Kosów, Stachowo	Południowo - zachodnia część gminy na zachód od drogi krajowej nr 7.	Tereny rozwoju zabudowy aktywności gospodarczej (obiekty produkcyjne i usługowe, składy, magazyny, hurtownie, zabudowa pomocnicza) i zabudowy usług, w tym usług publicznych oraz zabudowy mieszkaniowej.
12.	Marysin, Stefanowo, Jabłonowo, Kolonia Warszawska	Zachodnia część gminy przy drodze krajowej nr 7.	Tereny rozwoju intensywnej zabudowy aktywności gospodarczej (obiekty produkcyjne i usługowe, składy, magazyny, hurtownie, zabudowa pomocnicza) oraz zabudowy mieszkaniowej i zabudowy usług, w tym usług publicznych.
13.	Wola Mrokowska, Mroków, Kolonia Mrokowska	Południowo - wschodnia część gminy przy drodze krajowej nr 7.	Tereny rozwoju zabudowy aktywności gospodarczej (obiekty produkcyjne i usługowe, składy, magazyny, hurtownie, zabudowa pomocnicza) oraz zabudowy mieszkaniowej i zabudowy usług, w tym usług publicznych.
14.	Mroków	Południowa część gminy na zachód od drogi krajowej nr 7.	Tereny zabudowy usługowej, mieszkaniowej jednorodzinnej uzupełnionej usługami publicznymi.
15.	Garbatka (obręby: Garbatka, PAN Jastrzębiec)	Południowo - zachodnia część gminy.	Tereny zabudowy mieszkaniowej ekstensywnej uzupełnione usługami, w tym usługami publicznymi.

Źródło: dane Urzędu Gminy w Lesznowoli, opracowanie własne.

 WNIOSKI	 WYZWANIA
<ul style="list-style-type: none">▪ Uwarunkowania przyrodnicze jakim jest Warszawski Obszar Chronionego Krajobrazu wraz ze strefą ochrony urbanistycznej powodują pewne ograniczenia dla rozwoju niekontrolowanej zabudowy, co jest atutem gminy.	<ul style="list-style-type: none">▪ Modyfikacja polityki przestrzennej, celem zminimalizowania zabudowy intensywnej, zabudowy szeregowej na korzyść zabudowy jednorodzinnej.
POTRZEBY MIESZKAŃCÓW	
<ul style="list-style-type: none">▪ Należy podjąć działania, celem których w każdym sołectwie zostanie wydzielona wspólna przestrzeń publiczna przeznaczona do integracji społecznej - skwer lub budynek będący miejscem spotkań.▪ Utworzenie nowego centrum gminy.▪ Zmiana planu zagospodarowania przestrzennego.▪ Zabezpieczenia gruntów pod nowe obiekty edukacyjne i rekreacyjne.▪ Potrzeba zagospodarowania przestrzennego uniemożliwiającego budowę hal w pobliżu domostw.▪ Ograniczenie zabudowy szeregowej na terenach, gdzie dominuje budownictwo jednorodzinne o charakterze indywidualnych zabudowań.▪ Zagospodarowania terenu - plany rozwoju społecznego dla terenu Kossot - Leszczyńska.▪ Zabezpieczenie terenów rekreacji w gminie, najlepiej na gruntach własnych gminy bez ryzyka korzystania z terenów dzierżawionych przez gminę.	



7

Sytuacja finansowa Gminy Lesznówola

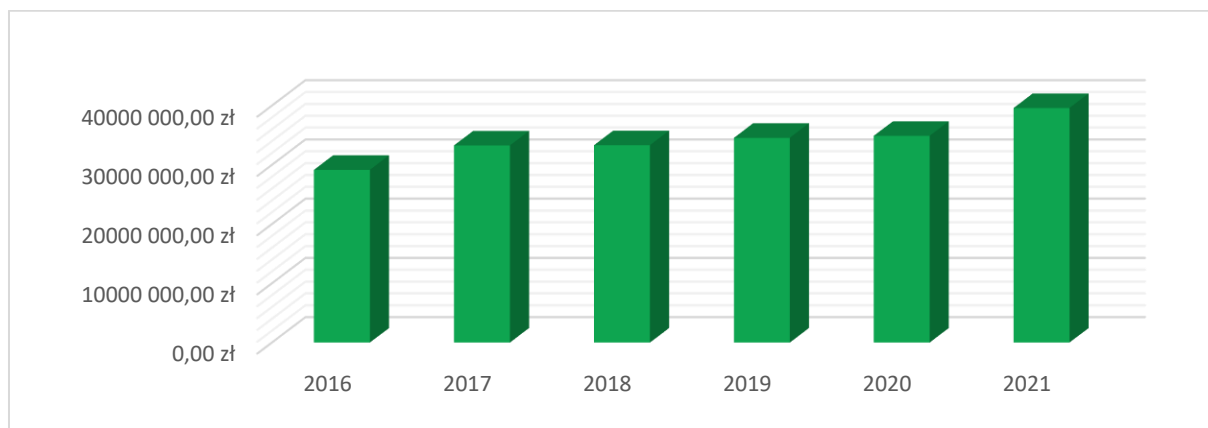


Część 7. SYTUACJA FINANSOWA GMINY LESZNOWOLA.

W niniejszym rozdziale omówiona zostanie sytuacja finansowa Gminy Lesznowola w tym przede wszystkim wykonanie budżetu w ostatnich latach oraz inwestycje. Budżet gminy jest finansowym wyrazem i instrumentem realizacji polityki gospodarczej.

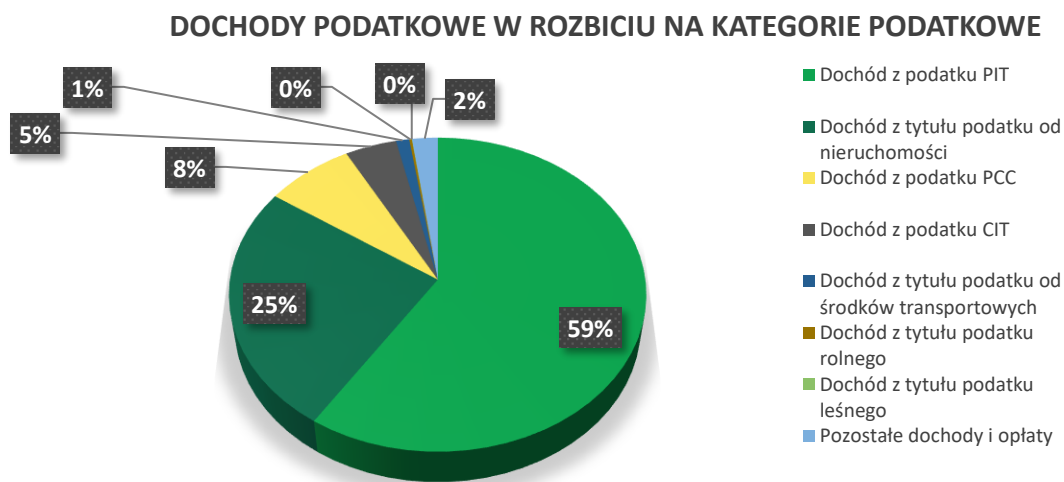
Do dochodów własnych gminy zaliczamy wszystkie dochody z wyłączeniem subwencji i dotacji. Najważniejszym źródłem spośród dochodów podatkowych Gminy Lesznowola w 2021 roku były wpływy z tytułu udziału w podatku dochodowym od osób fizycznych PIT (92 667 166,00 zł), kształtując się na poziomie 59,23% dochodów własnych. Drugie co do wartości były wpływy z podatku od nieruchomości (39 599 613,71 zł), kształtujące się na poziomie 25,31%. Znaczącym dochodem w budżecie okazał się również podatek od czynności cywilnoprawnych PCC, stanowiący 7,53% dochodów własnych gminy.

Wykres 43. Wzrost dochodowy Gminy Lesznowola z tytułu podatku od nieruchomości w latach 2016 - 2021.



Źródło: dane Urząd Gminy w Lesznowoli, opracowanie własne.

Wykres 44. Dochody podatkowe w rozbiciu na kategorie podatkowe.



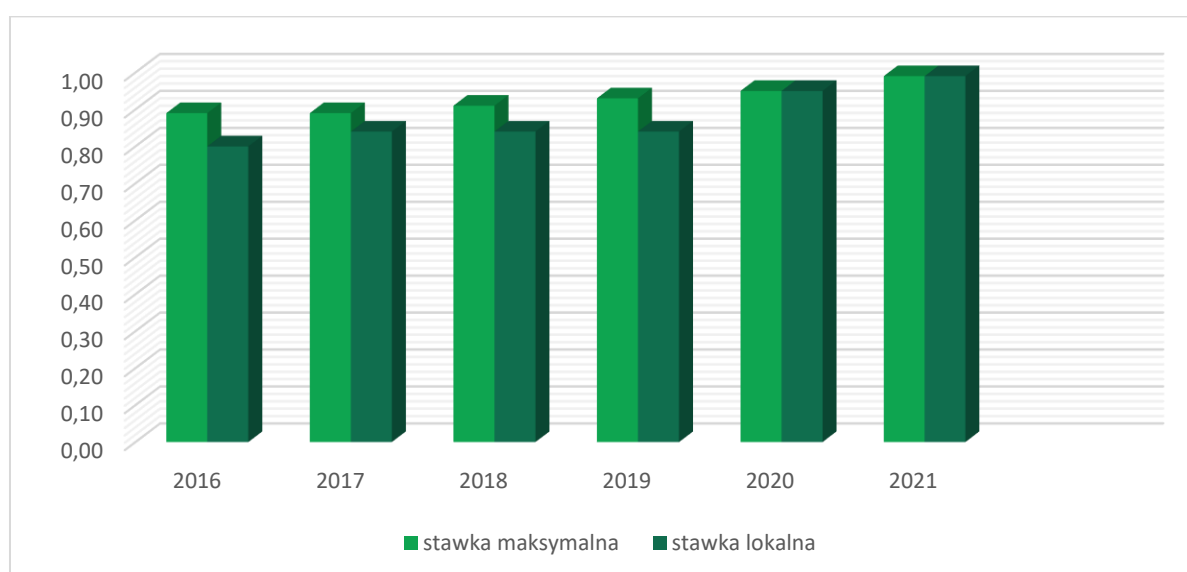
Źródło: dane Urząd Gminy w Lesznowoli, opracowanie własne.

DIAGNOZA
DO STRATEGII ROZWOJU GMINY LESZNOWOLA NA LATA 2022 - 2032.

Wpływy z podatku od nieruchomości, podatku od środków transportowych, podatku rolnego oraz podatku leśnego stanowią stabilne źródło dochodów własnych budżetu Gminy Lesznowola. Wzrost wysokości stawek podatkowych na 2021 rok o wskaźnik inflacji tj. o 3,9 %, jest kontynuacją kreowania gminnej polityki wspierania przedsiębiorczości i tworzenia korzystnych warunków do prowadzenia działalności gospodarczej, w tym również w sektorze transportu drogowego.

Zaproponowane stawki na 2021 rok są niższe od stawek maksymalnych, określonych przez Ministra Finansów. Wspierają tym samym Mieszkańców i Przedsiębiorców Gminy Lesznowola.

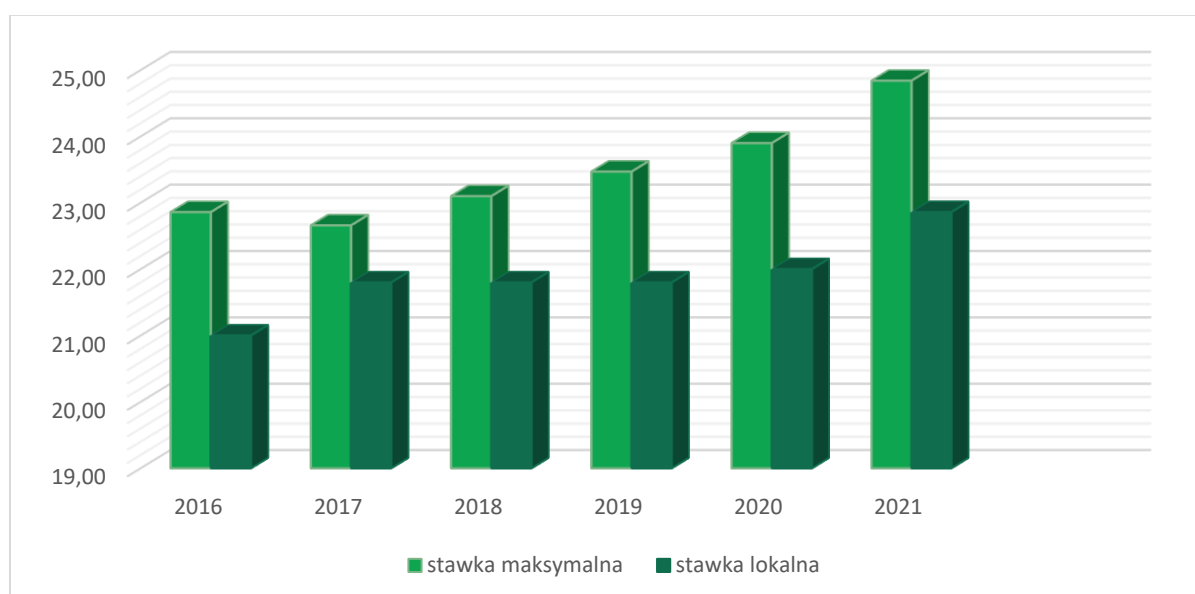
Wykres 45. Wysokość stawek podatku od gruntów związanych z prowadzeniem działalności gospodarczej.



- stawka maksymalna określona przez Ministra Finansów
- stawka lokalna zaproponowana przez Wójta i uchwalona przez Radę Gminy

Źródło: dane Urząd Gminy w Lesznowoli, opracowanie własne.

Wykres 46. Wysokość stawek podatku od budynków związanych z prowadzeniem działalności gospodarczej.



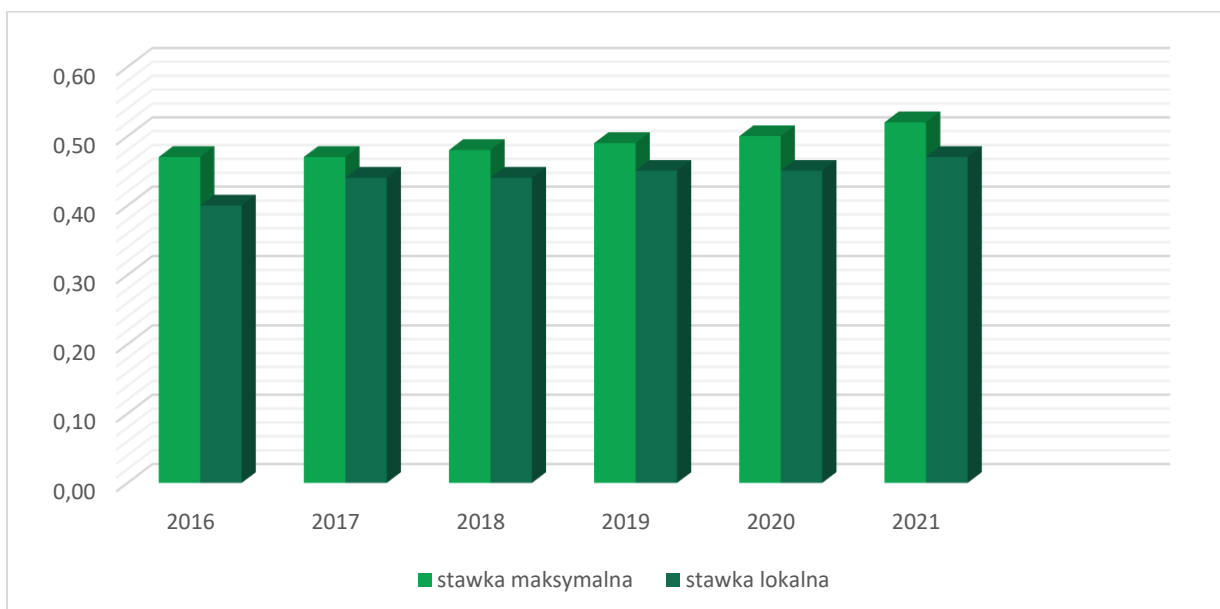
- stawka maksymalna określona przez Ministra Finansów

DIAGNOZA
DO STRATEGII ROZWOJU GMINY LESZNOWOLA NA LATA 2022 - 2032.

- stawka lokalna zaproponowana przez Wójta i uchwalona przez Radę Gminy

Źródło: dane Urząd Gminy w Lesznowoli, opracowanie własne.

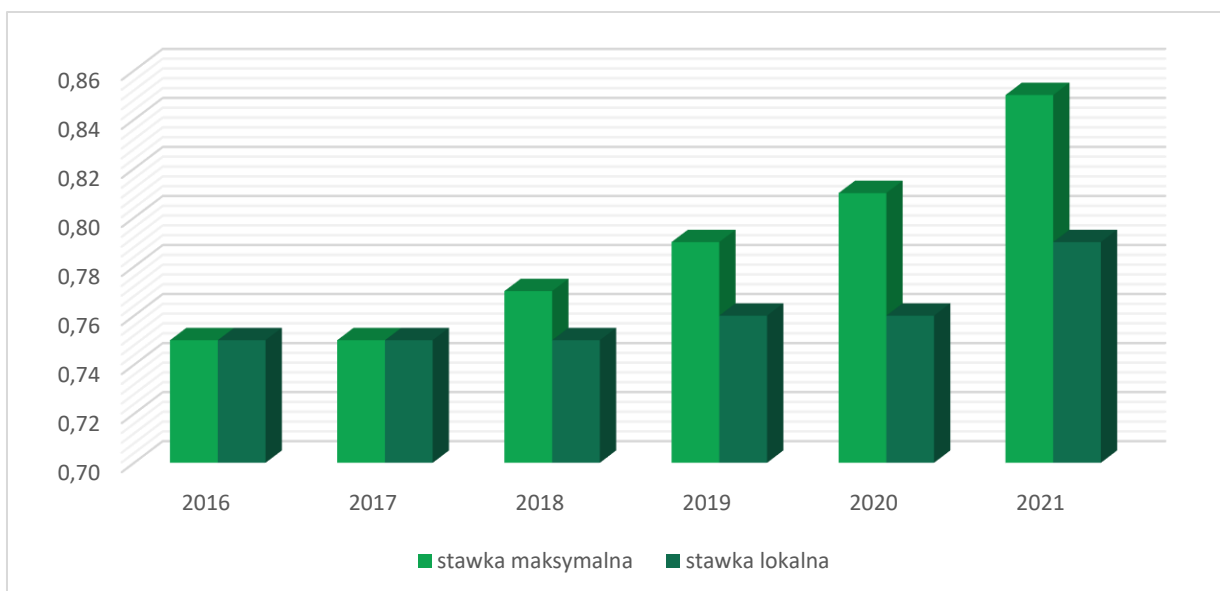
Wykres 47. Wysokość stawek podatku od gruntów pozostałych.



- stawka maksymalna określona przez Ministra Finansów
- stawka lokalna zaproponowana przez Wójta i uchwalona przez Radę Gminy

Źródło: dane Urząd Gminy w Lesznowoli, opracowanie własne.

Wykres 48. Wysokość stawek podatku od budynków mieszkalnych.



- stawka maksymalna określona przez Ministra Finansów
- stawka lokalna zaproponowana przez Wójta i uchwalona przez Radę Gminy

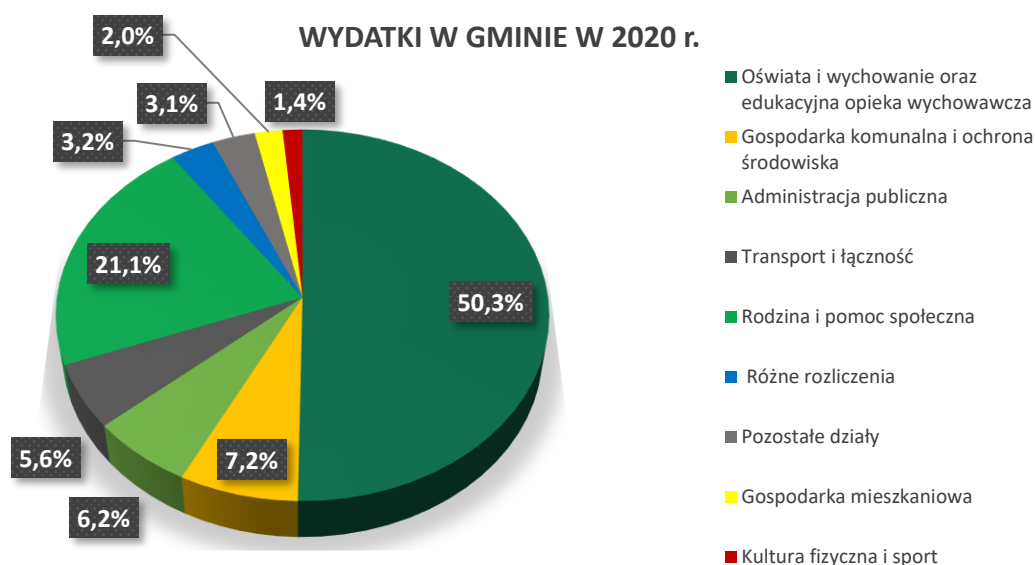
Źródło: dane Urząd Gminy w Lesznowoli, opracowanie własne.

DIAGNOZA
DO STRATEGII ROZWOJU GMINY LESZNOWOLA NA LATA 2022 - 2032.

Suma wydatków z budżetu Gminy Lesznowola wyniosła w 2020 roku 300,7 mln złotych, co daje 10,3 tys. złotych w przeliczeniu na jednego Mieszkańca. Oznacza to spadek wydatków o 3,5% w porównaniu do roku 2019.

Największa część budżetu Gminy Lesznowola - została przeznaczona na Dział 801 - Oświata i wychowanie. Dużą część wydatków z budżetu przeznaczona została na Dział 900 - Gospodarka komunalna i ochrona środowiska (7,2%) oraz na Dział 750 - Administracja publiczna (6,2%). Kolejne kategorie budżetowe pochłaniają mniej środków, dotyczy to np. gospodarki mieszkaniowej, kultury fizycznej i sportu.

Wykres 49. Wydatki Gminy Lesznowola w 2020 r.



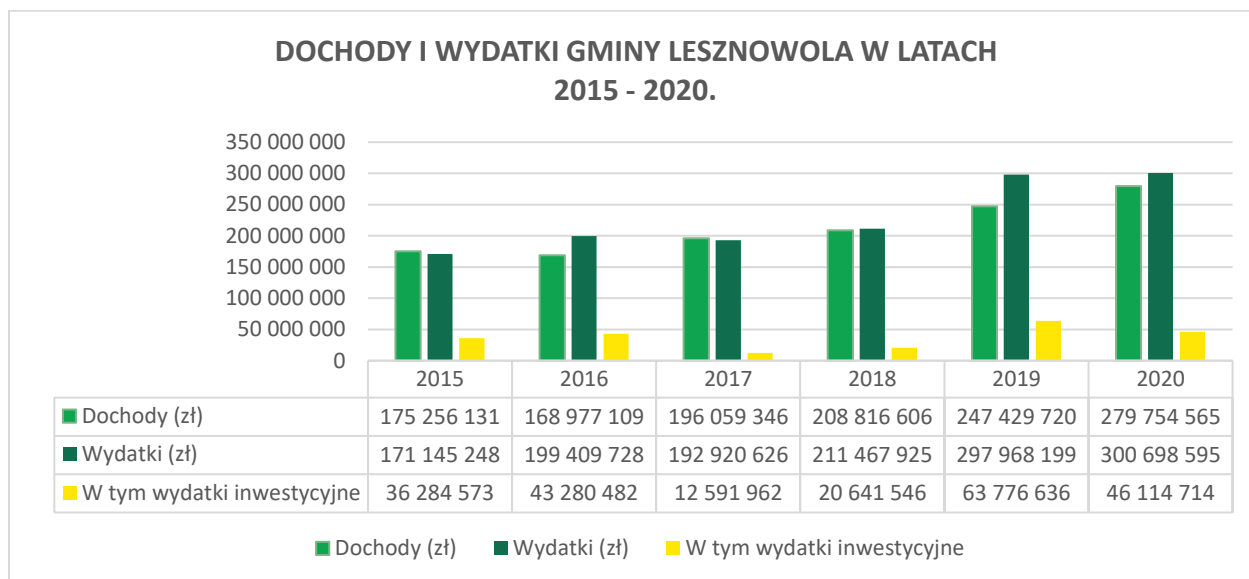
Źródło: dane Urząd Gminy w Lesznowoli, opracowanie własne.

Wydatki inwestycyjne stanowiły 46,1 mln złotych, czyli 15,3% wydatków ogółem. Suma dochodów do budżetu Gminy Lesznowola wyniosła w 2020 roku 279,8 mln złotych, co daje 9,6 tys. złotych w przeliczeniu na jednego Mieszkańca. Oznacza to wzrost dochodów o 8,3% w porównaniu do roku 2019. Największą część dochodów wygenerował Dział 756 - Dochody od osób prawnych, fizycznych i od innych jednostek (46,7%). Duża część wpływów pochodzi z Dział 758 - Różne rozliczenia (20%) oraz z Dział 900 - Gospodarka komunalna i ochrona środowiska (7,3%).

W budżecie Gminy Lesznowola wpływy z tytułu podatku dochodowego od osób fizycznych wynosiły 2,8 tys. złotych na Mieszkańca (28,7%), natomiast dochód z tytułu podatków dochodowych od osób prawnych wynosił 140 złotych na Mieszkańca (1,5%).

DIAGNOZA
DO STRATEGII ROZWOJU GMINY LESZNOWOLA NA LATA 2022 - 2032.

Wykres 50. Dochody i wydatki Gminy Lesznowola w latach 2015 - 2020.



Źródło: dane Urząd Gminy w Lesznowoli, opracowanie własne.

W obecnej sytuacji finansowej gminy wskazaniem jest, by tempo wzrostu dochodów przewyższało w najbliższych latach tempo wzrostu wydatków bieżących.

DIAGNOZA
DO STRATEGII ROZWOJU GMINY LESZNOWOLA NA LATA 2022 - 2032.

SPIS TABEL

Tabela 1. Liczebność Mieszkańców Gminy Lesznowola w 2021 r. w podziale na zameldowanie stałe i czasowe.....	13
Tabela 2. Liczebność Mieszkańców Gminy Lesznowola w roku 2011 i 2021 r. w podziale na zameldowanie stałe i czasowe.....	15
Tabela 3. Liczebność Mieszkańców Gminy Lesznowola w odniesieniu do poszczególnych grup wiekowych i podziału na płeć według stanu na 31.12.2021 r.....	19
Tabela 4. Biologiczne grupy wieku w Gminie Lesznowola w 2021 r.	20
Tabela 5. Migracje ludności Gminy Lesznowola w latach 2016 - 2020.	22
Tabela 6. Liczba dzieci uczęszczających do publicznych przedszkoli i oddziałów przedszkolnych w roku szkolnym 2019/2020 i 2020/2021.....	26
Tabela 7. Liczba dzieci uczęszczających do gminnych publicznych szkół podstawowych w roku szkolnym 2019/2020 oraz 2020/2021.....	27
Tabela 8. Liczba wychowanków i uczniów w niepublicznych przedszkolach i szkołach w roku szkolnym 2019/2020.	28
Tabela 9. Niepubliczne żłobki i kluby dziecięce w Gminie Lesznowola.....	30
Tabela 10. Innowacyjne projekty edukacyjne realizowane w gminnych szkołach w Gminie Lesznowola....	32
Tabela 11. Liczba nauczycieli w Gminie w podziale na stopnie awansu.	35
Tabela 12. Stopnie awansu zawodowego nauczycieli w roku szkolnym 2019/2020 i 2020/21 w procentach.	36
Tabela 13. Projekty realizowane przez Gminną Bibliotekę Publiczną w Lesznowoli.	40
Tabela 14. Aktywność czytelników wg podziału wiekowego w latach 2020 i 2021 r.....	42
Tabela 15. Statystyki dotyczące działalności bibliotek w Gminie Lesznowola w 2021 r.	43
Tabela 16. Statystyki Gminnej Biblioteki Publicznej w Gminie Lesznowola.....	43
Tabela 17. Wykaz imprez sportowych organizowanych lub współorganizowanych przez Centrum Sportu w Gminie Lesznowola w 2021 r.....	51
Tabela 18. Wykaz obiektów rekreacyjnych oraz sportowych położonych na terenie placówek oświatowych.	52
Tabela 19. Obszary i obiekty zabytkowe wpisane do rejestru zabytków w Gminie Lesznowola.	56
Tabela 20. Oferta Niepublicznego Zakładu Opieki Zdrowotnej SALUS.	61
Tabela 21. Powody korzystania z pomocy społecznej w latach 2020 - 2021.	70
Tabela 22. Rodzaj wsparcia udzielonego na dzień 31 grudnia 2021 r. przez Gminny Ośrodek Pomocy Społecznej.	71
Tabela 23. Świadczenia rodzinne w Gminnym Ośrodku Pomocy Społecznej w Lesznowoli w roku 2021.	72
Tabela 24. Statystyki dotyczące Karty Dużej Rodziny w Gminie Lesznowola w 2020 r.....	72
Tabela 25. Typy rodzin objętych pomocą społeczną w 2020 i 2021 r.	75
Tabela 26. Świadczenia pieniężne i niepieniężne z pomocy społecznej w 2020 roku.	75
Tabela 27. Liczba rodzin z Gminy Lesznowola objętych wsparciem asystenta rodziny w 2020 roku.	76
Tabela 28. Rodziny zastępcze na terenie Gminy Lesznowola w 2020 r.	76
Tabela 29. Procedura „Niebieska Karta” w Gminie Lesznowola w 2020 r.	77
Tabela 30. Statystyki Komisariatu Policji w Lesznowoli.....	80
Tabela 31. Dane statystyczne dotyczące liczby wypadków, kolizji w Gminie Lesznowola w latach 2018 - 2021.....	82
Tabela 32. Zestawienie zdarzeń w Gminie Lesznowola w latach 2018 - 2021.	84
Tabela 33. Wykaz organizacji pozarządowych na terenie Gminy Lesznowola.....	92
Tabela 34. Liczba oraz struktura podmiotów gospodarczych w Gminie Lesznowola wg klas wielkości.	100

DIAGNOZA
DO STRATEGII ROZWOJU GMINY LESZNOWOLA NA LATA 2022 - 2032.

Tabela 35. Podmioty w sektorze prywatnym wg. form prawnych.....	101
Tabela 36. Podmioty gospodarki narodowej posiadające osobowość prawną wpisane do rejestru REGON według formy prawnej.	103
Tabela 37. Liczba podmiotów gospodarczych wg sekcji PKD w Gminie Lesznowola.	104
Tabela 38. Liczba gospodarstw rolnych wg powierzchni rolnej/ha w Gminie Lesznowola w roku 2020 i 2021 r.	107
Tabela 39. Struktura użytków rolnych na dzień 31.12.2021 wg przeznaczenia w Gminie Lesznowola.	108
Tabela 40. Struktura osób zarejestrowanych w PUP wg czasu pozostawania bez pracy, wieku, poziomu wykształcenia i stażu pracy - stan na koniec IV kwartału 2021 r.....	115
Tabela 41. Pracujący według sektorów ekonomicznych w Gminie Lesznowola - dane powiatowe.	117
Tabela 42. Pomniki przyrody objęte ochroną na terenie Gminy Lesznowola.	122
Tabela 43. Nowe nasadzenia w Gminie Lesznowola w 2020 r.	122
Tabela 44. Zbiorniki wodne na terenie Gminy Lesznowola.....	124
Tabela 45. Wykaz lokalizacji sensorów w Gminie Lesznowola w 2020 r.....	125
Tabela 46. łączna powierzchnia użytkowa zinwentaryzowanych budynków w podziale na sposób ogrzewania (m ²).	126
Tabela 47. Statystyki PSZOK w Gminie Lesznowola w 2020 r.	129
Tabela 48. Statystyki PSZOK w Gminie Lesznowola w 2021 r.	129
Tabela 49. Ilość odpadów w przeliczeniu na 1 Mieszkańca Gminy Lesznowola.	130
Tabela 50. Organizacja odbioru odpadów w Gminie Lesznowola.....	131
Tabela 51. Drogi na terenie Gminy Lesznowola.	135
Tabela 52. Drogi publiczne w Gminie Lesznowola.	136
Tabela 53. Gminne drogi publiczne w Gminie Lesznowola z podziałem na rodzaje nawierzchni.....	136
Tabela 54. Wykaz linii autobusowych na terenie Gminy Lesznowola.	138
Tabela 55. Gminne budynki mieszkalne.....	143
Tabela 56. Wykaz gminnych budynków niemieszkalnych.....	144
Tabela 57. Zapotrzebowanie na lokale komunalne.....	145
Tabela 58. Liczba budynków mieszkaniowych w Gminie Lesznowola w latach 2010 - 2020.....	145
Tabela 59. Rodzaj i powierzchnia terenów w Gminie Lesznowola.....	151
Tabela 60. Decyzje i uchwały podjęte w Gminie Lesznowola w 2021 r.	153
Tabela 61. Przeznaczenie terenów Gminy Lesznowola wg Studium Uwarunkowań i Kierunków Zagospodarowania Przestrzennego.	155

DIAGNOZA
DO STRATEGII ROZWOJU GMINY LESZNOWOLA NA LATA 2022 - 2032.

SPIS RYSUNKÓW

Rysunek 1. Położenie Gminy Lesznowola.....	10
Rysunek 2. Miejscowości Gminy Lesznowola o najbardziej dynamicznym wzroście ludności.....	16
Rysunek 3. Mapy zagrożenia powodziowego (MZP) w Gminie Lesznowola.	86
Rysunek 4. Mapy Geoserwis dotycząca zagrożenia powodziowego w Gminie Lesznowola.	87
Rysunek 5. Lokalizacja sensorów w Gminie Lesznowola.....	125
Rysunek 6. Aplikacja do odczytu wyników pomiaru jakości powietrza w Gminie Lesznowola.....	126
Rysunek 7. Inwentaryzacja źródeł ciepła w Gminie Lesznowola w 2020 r.....	127
Rysunek 8. Schemat linii podmiejskich, strefowych Warszawskiego Transportu Publicznego.....	139
Rysunek 9. Mapa planów zagospodarowania przestrzennego Gminy Lesznowola.	152

DIAGNOZA
DO STRATEGII ROZWOJU GMINY LESZNOWOLA NA LATA 2022 - 2032.

SPIS WYKRESÓW

Wykres 1. Liczba Mieszkańców w Gminie Lesznowola w latach 2011 - 2021.....	14
Wykres 2. Ludność miejscowości Nowa Wola w latach 2011 - 2021.	16
Wykres 3. Ludność miejscowości Zgorzała w latach 2011 - 2021.	17
Wykres 4. Ludność miejscowości Wola Mrokowska w latach 2011 - 2021.....	17
Wykres 5. Ludność miejscowości Zamienie w latach 2011 - 2021.	18
Wykres 6. Ludność miejscowości Lesznowola w latach 2011 - 2021.	18
Wykres 7. Liczba Mieszkańców w Gminie Lesznowola według kryterium produktywności w latach 2015 - 2021.....	20
Wykres 8. Liczba urodzeń i zgonów w Gminie Lesznowola w latach 2015 - 2021.	21
Wykres 9. Przyrost naturalny w Gminie Lesznowola w latach 2015 - 2021 z podziałem na płeć.	21
Wykres 10. Stan cywilny Mieszkańców Gminy Lesznowola.	23
Wykres 11. Liczba osób w wieku 0 - 15 lat zameldowanych w Gminie Lesznowola w latach 2015 - 2021... ..	29
Wykres 12. Zestawienie procentowe wyników egzaminów ósmoklasisty - rok szkolny 2020/2021.	31
Wykres 13. Struktura zatrudnienia nauczycieli w lesznowolskich placówkach oświatowych w roku szkolnym 2020 r.	35
Wykres 14. Stan wypożyczeń książek w Gminnej Bibliotece Publicznej na przełomie lat 2015 - 2021.	42
Wykres 15. Imprezy organizowane przez instytucje kultury oraz ich uczestnicy w latach 2011 - 2020.	48
Wykres 16. Ćwiczący w klubach sportowych w Gminie Lesznowola w latach 2010 - 2020.....	53
Wykres 17. Liczba zapisanych w ramach świadczeń podstawowej opieki zdrowotnej w NZOZ SALUS w latach 2015 - 2021.....	62
Wykres 18. Porady lekarskie udzielane w Gminie Lesznowola w latach 2016 - 2020.....	65
Wykres 19. Liczba udzielonych porad przez lekarza podstawowej opieki zdrowotnej w NZOZ SALUS w Gminie Lesznowola w latach 2015 - 2021.	65
Wykres 20. Liczba ludności na 1 ogólnodostępną aptekę w latach 2016 - 2020.	66
Wykres 21. Rodziny objęte pomocą społeczną w latach 2015 - 2021.	74
Wykres 22. Przestępstwa stwierdzone (oszacowanie) w Gminie Lesznowola w latach 2016 - 2021.	82
Wykres 23. Wypadki drogowe w Gminie Lesznowola w latach 2010 - 2021.	83
Wykres 24. Działania ratowniczo - gaśnicze jednostek OSP w 2021 r.....	84
Wykres 25. Liczba zrealizowanych projektów konkursowych oraz wydatkowane środki.	95
Wykres 26. Liczba i kwota przyznanych małych grantów.	96
Wykres 27. Skala wzrostu podmiotów gospodarczych na terenie Gminy Lesznowola w latach 2015 - 2020.	101
Wykres 28. Podmioty gospodarki narodowej nowo zarejestrowane i wyrejestrowane z rejestru Regon w latach 2009 - 2020.....	102
Wykres 29. Struktura przedsiębiorstw w Gminie Lesznowola wg sekcji PKD.	103
Wykres 30. Rodzaj przeważającej działalności gospodarczej w 2020 r.....	104
Wykres 31. Udział procentowy powierzchni i charakteru upraw Gminy Lesznowola w 2020 r.	107
Wykres 32. Pracujący w Gminie Lesznowola.....	112
Wykres 33. Szacunkowa stopa bezrobocia rejestrowego w Gminie Lesznowola w latach 2013 - 2020.....	113
Wykres 34. Szacunkowa stopa bezrobocia rejestrowego w Gminie Lesznowola w podziale na płeć.	113
Wykres 35. Szacunkowa stopa bezrobocia rejestrowego wśród kobiet.	114
Wykres 36. Szacunkowa stopa bezrobocia rejestrowego wśród mężczyzn.....	114
Wykres 37. Pracujący i bezrobotni w Gminie Lesznowola.	115

DIAGNOZA
DO STRATEGII ROZWOJU GMINY LESZNOWOLA NA LATA 2022 - 2032.

Wykres 38. Przeciętne miesięczne wynagrodzenie brutto (PLN) w Gminie Lesznowola w latach 2013 - 2020.....	117
Wykres 39. Liczba pracujących wg sektorów ekonomicznych w Gminie Lesznowola w latach 2013 - 2019.	118
Wykres 40. Ilość odpadów komunalnych odebranych w Gminie Lesznowola w 2021 r.	130
Wykres 41. Liczba mieszkańców w Gminie Lesznowola w latach 2000 - 2020.....	146
Wykres 42. Powierzchnia nieruchomości oddanych do użytku w latach 2010 - 2020.....	146
Wykres 43. Wzrost dochodowy Gminy Lesznowola z tytułu podatku od nieruchomości w latach 2016 - 2021.....	159
Wykres 44. Dochody podatkowe w rozbiciu na kategorie podatkowe.	159
Wykres 45. Wysokość stawek podatku od gruntów związanych z prowadzeniem działalności gospodarczej.	160
Wykres 46. Wysokość stawek podatku od budynków związanych z prowadzeniem działalności gospodarczej.	160
Wykres 47. Wysokość stawek podatku od gruntów pozostałych.	161
Wykres 48. Wysokość stawek podatku od budynków mieszkalnych.	161
Wykres 49. Wydatki Gminy Lesznowola w 2020 r.	162
Wykres 50. Dochody i wydatki Gminy Lesznowola w latach 2015 - 2020.....	163

DIAGNOZA
DO STRATEGII ROZWOJU GMINY LESZNOWOLA NA LATA 2022 - 2032.

SPIS FOTOGRAFII

Fotografia 1. Gminna Biblioteka Publiczna w Lesznowoli, siedziba główna w Magdalence	45
Fotografia 2. Górki Piaskowe w Magdalence.	59
Fotografia 3. Staw w Mysiadle.....	124

WYKAZ SKRÓTÓW

CRiAF - Centrum Rehabilitacji i Aktywności Fizycznej
DPS - Dom Pomocy Społecznej
GBP - Gminna Biblioteka Publiczna
GKRPA - Gminna komisja rozwiązywania problemów alkoholowych
GOK - Gminny Ośrodek Kultury
GOPS - Gminny Ośrodek Pomocy Społecznej
GUS - Główny Urząd Statystyczny
KPP - Komenda Powiatowa Policji
LPK - Lesznowolskie Przedsiębiorstwo Komunalne
LRS - Lesznowolska Rada Seniorów
MPZP - Miejscowy Plan Zagospodarowania Przestrzennego
NFZ - Narodowy Fundusz Zdrowia
NGO - (ang. non - government organization) - organizacja pozarządowa
OSP - Ochotnicza Straż Pożarna
POZ - Podstawowa Opieka Zdrowotna
PUP - Powiatowy Urząd Pracy
ŚCZP - Środowiskowe Centrum Zdrowia Psychicznego
UG - Urząd Gminy,
UTW - Uniwersytet Trzeciego Wieku
WOCK - Warszawski Obszar Chronionego Krajobrazu.