Z up. Wójta
Marcin Szost
Pierwszy Zastępca Wójta

PROJEKT MIEJSCOWEGO PLANU ZAGOSPODAROWANIA PRZESTRZENNEGO GMINY LESZNOWOLA DLA CZĘŚCI OBRĘBU NOWA WOLA I CZĘŚCI OBRĘBU KOLONIA LESZNOWOLA

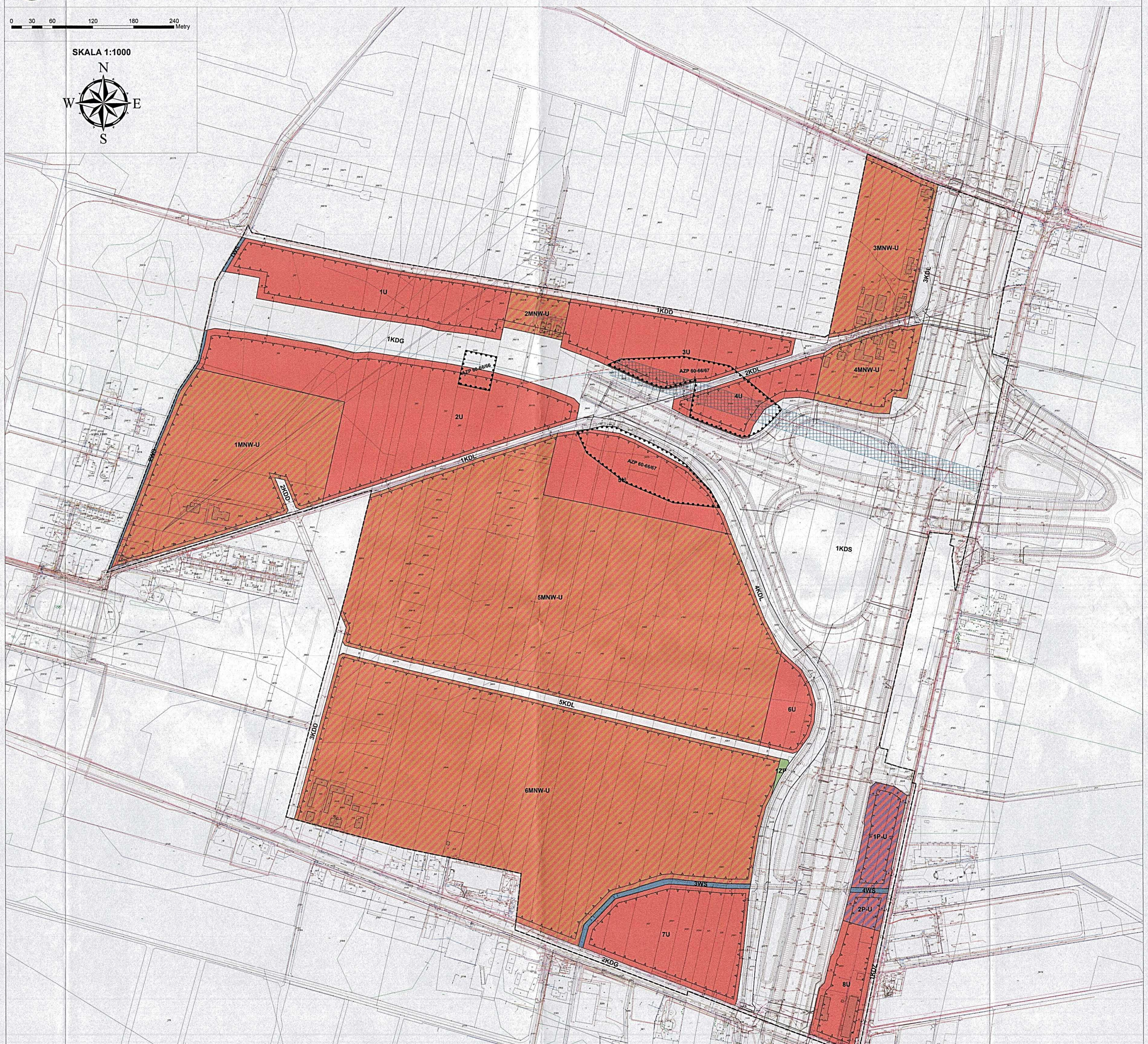

LEGENDA

OZNACZENIA GRAFICZNE STANOWIĄCE USTALENIA PLANU

- GRANICA OBSZARU OBJĘTEGO MIEJSCOWYM PLANEM ZAGOSPODAROWANIA PRZESTRZENNEGO
- LINIA ROZGRANICZAJĄCA TERENY O RÓŻNYM PRZEZNACZENIU LUB RÓŻNYCH ZASADACH ZAGOSPODAROWANIA
- NIEPRZEKRACZALNA LINIA ZABUDOWY
- GRANICA STREFY OCHRONY KONSERWATORSKIEJ
- ZWYMIAROWANA WZAJEMNA ODLEGŁOŚĆ ELEMENTÓW ZAGOSPODAROWANIA W METRACH

PRZEZNACZENIE TERENÓW:

- MNW-U TEREN ZABUDOWY MIESZKANIOWEJ JEDNORODZINNEJ WOLNOSTOJĄCEJ LUB USŁUG
- U TEREN USŁUG
- P-U TEREN PRODUKCJI LUB USŁUG
- ZP TEREN ZIELENI URZĄDZONEJ
- WS TEREN WÓD POWIERZCHNIOWYCH ŚRÓDLĄDOWYCH
- KDS TEREN DROGI EKSPRESOWEJ
- KDG TEREN DROGI GŁÓWNEJ
- KDZ TEREN DROGI ZBIORCZEJ
- KDL TEREN DROGI LOKALNEJ
- KDD TEREN DROGI DOJAZDOWEJ

OZNACZENIA GRAFICZNE STANOWIĄCE USTALENIA PRZEPISÓW ODRĘBNYCH

- PAS TECHNOLOGICZNY NAPOWIETRZNEJ LINII ELEKTROENERGETYCZNEJ O NAPIĘCIU 110 kV

OZNACZENIA GRAFICZNE MAJĄCE CHARAKTER INFORMACYJNY

- 8/7 NUMER EWIDENCYJNY DZIAŁKI
- NAPOWIETRZNA LINIA WYSOKIEGO NAPIĘCIA 110kV
- NAPOWIETRZNA LINIA ELEKTROENERGETYCZNA O NAPIĘCIU 110 kV PRZEZNACZONA DO LIKWIDACJI
- KABLOWA LINIA ELEKTROENERGETYCZNA O NAPIĘCIU 110 kV
- GRANICA OBRĘBU EWIDENCYJNEGO
- SKANALIZOWANY ODCINEK ROWU
- ORIENTACYJNA LINIA ROZGRANICZAJĄCA DRÓG POZA OBSZAREM PLANU
- ISTNIEJĄCE BUDYNKI

WYRYS ZE STUDIUM UWARUNKOWAŃ I KIERUNKÓW ZAGOSPODAROWANIA PRZESTRZENNEGO GMINY LESZNOWOLA

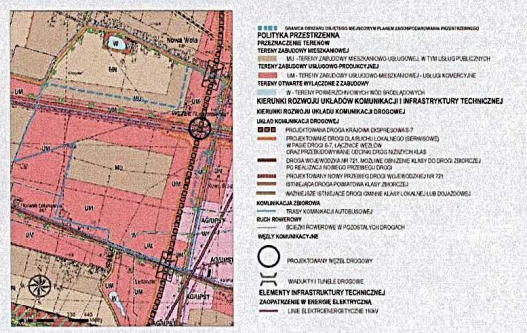

MAPA ORIENTACYJNA OBSZARU OBJĘTEGO PLANEM MIEJSCOWYM

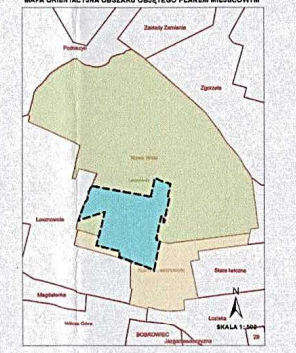

ZAŁĄCZNIK NR 1

DO UCHWAŁY NR ......

RADY GMINY LESZNOWOLA

Z DNIA ....

PROJEKT MIEJSCOWEGO PLANU ZAGOSPODAROWANIA PRZESTRZENNEGO GMINY LESZNOWOLA DLA CZĘŚCI OBRĘBU NOWA WOLA I CZĘŚCI OBRĘBU KOLONIA LESZNOWOLA

RYSUNEK PLANU

ZESPÓŁ AUTORSKI:
- mgr inż. Olga Sobolewska Boczula
- mgr Radosław Dąbrowski
- mgr Ewa Gurtowska (WA-426/KW/271/2014)
- mgr inż. Magdalena Pietrzykowska

UKŁAD WSPÓŁRZĘDNYCH:
- PL-2000 strefa 7

ŹRÓDŁO POCHODZENIA UŻYTEGO MATERIAŁU Z PAŃSTWOWEGO ZASOBU GEODEZYJNEGO I KARTOGRAFICZNEGO:
- Starostwo Powiatowe w Piasecznie