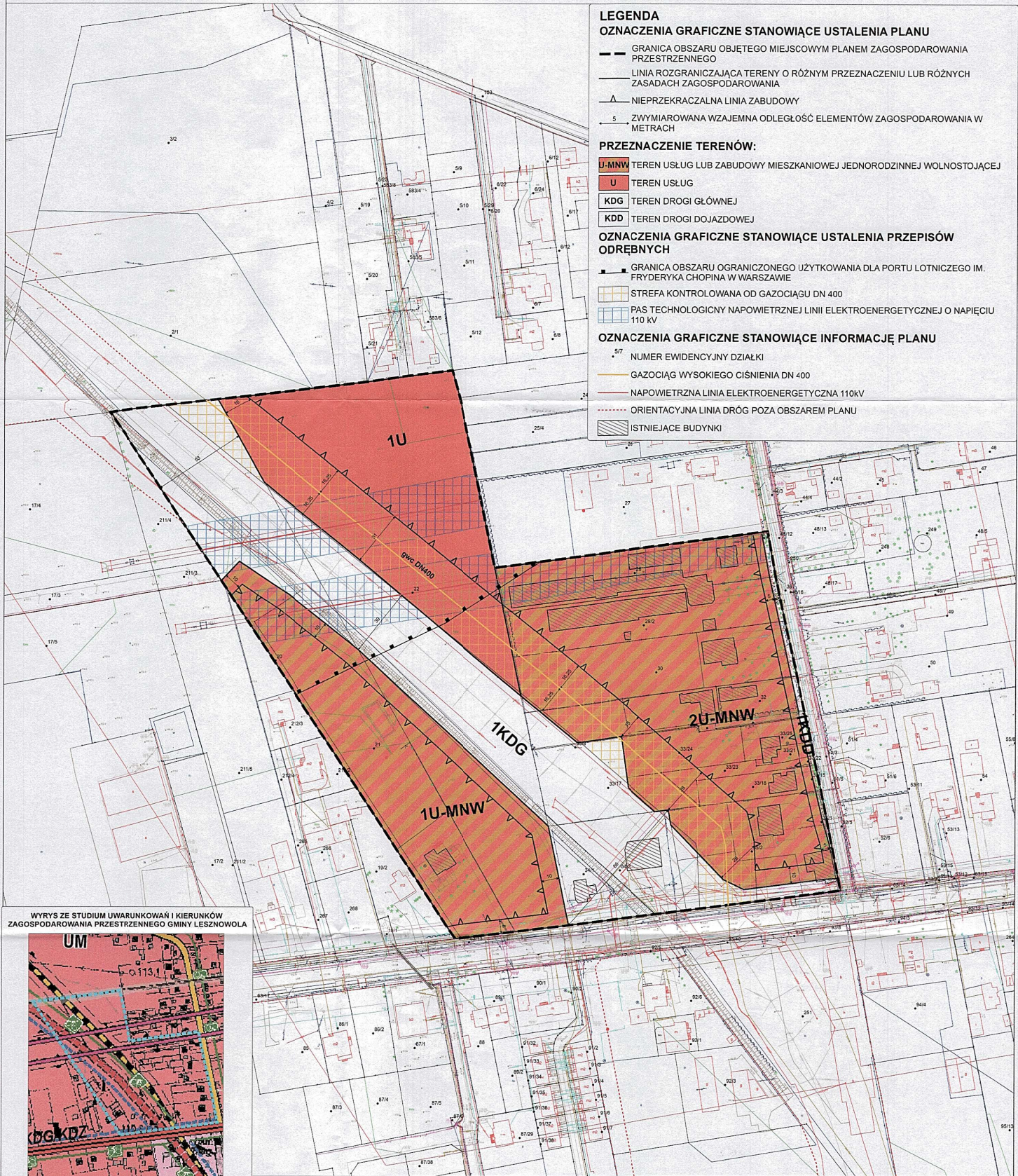


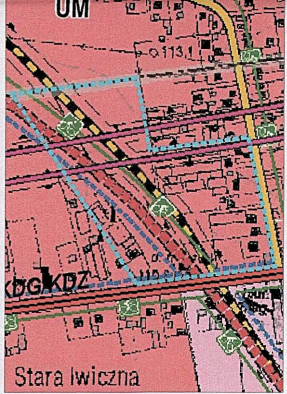


PROJEKT MIEJSCOWEGO PLANU ZAGOSPODAROWANIA PRZESTRZENNEGO GMINY LESZNOWOLA DLA CZĘŚCI OBRĘBU STARA IWICZNA



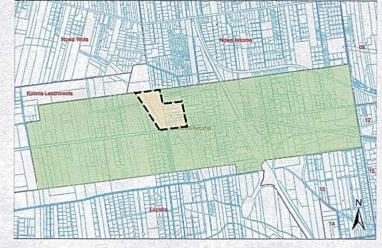
- LEGENDA**
- OZNACZENIA GRAFICZNE STANOWIĄCE USTALENIA PLANU**
- GRANICA OBSZARU OBJĘTEGO MIEJSCOWYM PLANEM ZAGOSPODAROWANIA PRZESTRZENNEGO
 - LINIA ROZGRANICZAJĄCA TERENY O RÓŻNYM PRZEZNACZENIU LUB RÓŻNYCH ZASADACH ZAGOSPODAROWANIA
 - ▲ NIEPRZEKACZALNA LINIA ZABUDOWY
 - 5 ZWYMIAROWANA WZAJEMNA ODLEGŁOŚĆ ELEMENTÓW ZAGOSPODAROWANIA W METRACH
- PRZEZNACZENIE TERENÓW:**
- 1U-MNW TEREN USŁUG LUB ZABUDOWY MIESZKANIOWEJ JEDNORODZINNEJ WOLNOSTOJĄCEJ
 - U TEREN USŁUG
 - KDG TEREN DROGI GŁÓWNEJ
 - KDD TEREN DROGI DOJAZDOWEJ
- OZNACZENIA GRAFICZNE STANOWIĄCE USTALENIA PRZEPISÓW ODREBNYCH**
- GRANICA OBSZARU OGRANICZONEGO UŻYTKOWANIA DLA PORTU LOTNICZEGO IM. FRYDERYKA CHOPINA W WARSZAWIE
 - STREFA KONTROLOWANA OD GAZOCIĄGU DN 400
 - PAS TECHNOLOGICZNY NAWIETRZNEJ LINII ELEKTROENERGETYCZNEJ O NAPIĘCIU 110 kV
- OZNACZENIA GRAFICZNE STANOWIĄCE INFORMACJĘ PLANU**
- 57 NUMER EWIDENCYJNY DZIAŁKI
 - GAZOCIĄG WYSOKIEGO CIŚNIENIA DN 400
 - NAWIETRZNA LINIA ELEKTROENERGETYCZNA 110kV
 - ORIENTACYJNA LINIA DRÓG POZA OBSZAREM PLANU
 - ISTNIEJĄCE BUDYNKI

WYRYS ZE STUDIUM UWARUNKOWAŃ I KIERUNKÓW ZAGOSPODAROWANIA PRZESTRZENNEGO GMINY LESZNOWOLA



- Stara Iwiczna**
- GRANICA OBSZARU OBJĘTEGO MIEJSCOWYM PLANEM ZAGOSPODAROWANIA PRZESTRZENNEGO
 - POLITYKA PRZESTRZENNA
 - PRZEZNACZENIE TERENÓW
 - TERENY ZABUDOWY USŁUGOWO-PRODUKCYJNEJ
 - UM - TERENY ZABUDOWY USŁUGOWO-MIESZKANIOWEJ - USŁUGI KOWERYJNE
 - KESNIWI ROZWOJU UNIKAJĄCI KOMBINACJI DROGOWEJ
 - UKŁAD KOMUNIKACJA DROGOWEJ
 - DROGA WOLEWICZKA NR 721. MOŻLIWE OGRANICZENIE KLASY DO DRÓG ZBIORCZYCH PO REALIZACJI NOWEGO PRZEBIEGU DRÓG
 - PROJEKTOWANY NOWY PRZEBIEG PROGU WOLEWICZKA NR 721
 - WAŻNIEJSZE ISTNIEJĄCE DROGI GMINNE KLASY LOKALNEJ LUB DOJAZDOWEJ
 - KOMUNIKACJA ZBIOROWA
 - TRASY KOMUNIKACJI AUTOSBUSOWEJ
 - RUCH ROWEROWY
 - SCIEŻNI ROWEROWE W POZOSTAŁYCH DRÓGACH
 - ZAPOTRZEBOWANIE W GAZ
 - GAZOCIĄG WYSOKIEGO CIŚNIENIA
 - ZAPOTRZEBOWANIE W ENERGIE ELEKTRYCZNA
 - LINIE ELEKTROENERGETYCZNE 110kV

MAPA POGŁĄDOWA OBSZARU OBJĘTEGO OPRACOWANIEM



ZALĄCZNIK NR 1
 DO UCHWAŁY NR
 RADY GMINY LESZNOWOLA
 Z DNIA

KRYTERIA PLANU

ZESPÓŁ AUTORÓW:

- mgr inż. Ciepłota Beata
- mgr Sadowska Dżenneta
- mgr Ewa Guterman (KRAJOWY REJESTRI 12014)
- mgr inż. Magdalena Piętykowska

UKŁAD WSPÓŁKORDYNATY:

PL 2002 (44) 7

PRACÓW PROJEKTOWANYCH WYKONANO NA TERENIE Z PARTYNIMOWEGO ZARZĄDZANIEM GOSPODARSTWEM PRZESTRZENNYM

Składowanie: Planowanie i Planowanie



SKALA 1:1000

