



MIEJSCOWY PLAN ZAGOSPODAROWANIA PRZESTRZENNEGO GMINY LESZNOWOLA DLA CZĘŚCI OBRĘBU STARA IWICZNA

ZAŁĄCZNIK NR 1

DO UCHWAŁY NR

RADY GMINY LESZNOWOLA

Z DNIA

MIEJSCOWEGO PLANU ZAGOSPODAROWANIA PRZESTRZENNEGO
 GMINY LESZNOWOLA DLA CZĘŚCI OBRĘBU STARA IWICZNA

RYSunEK PLANU

ZESPÓŁ AUTORSKI:


- mgr inż. Olga Sobolewska Boczuła
- mgr Radosław Dąbrowski
- mgr inż. Magdalena Pietrzykowska

UKŁAD WSPÓŁRZĘDNYCH:

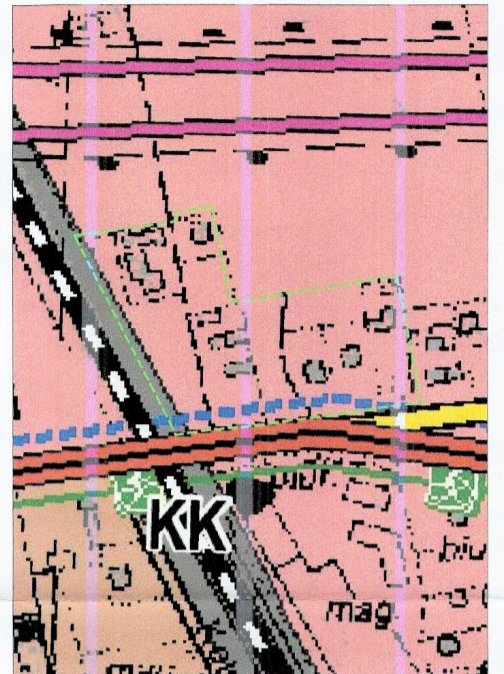
- PL-2000 strefa 7

ZRÓDŁO POCHODZENIA UŻYTEGO MATERIAŁU Z PAŃSTWOWEGO ZASOBU GEODEZYJNEGO
 I KARTOGRAFICZNEGO:

- Starostwo Powiatowe w Piasecznie



WYRYS ZE STUDIUM UWARUNKOWAŃ KIERUNKÓW
 ZAGOSPODAROWANIA PRZESTRZENNEGO



GRANICA OBSZARU OBJĘTEGO MIEJSCOWYM PLANEM ZAGOSPODAROWANIA
 PRZESTRZENNEGO

PRZEZNACZENIE TERENÓW

TERENY ZABUDOWY USŁUGOWO-PRODUKCYJNEJ

UM - TERENY ZABUDOWY USŁUGOWO-MIESZKANIOWEJ - USŁUGI KOMERCYJNE

TERENY KOMUNIKACJI

KK - TERENY KOMUNIKACJI KOLEJOWEJ

UKŁAD KOMUNIKACJI DROGOWEJ

DROGA WOJEWÓDZKA NR 721, MOŻLIWE OBNIŻENIE KLASY DO DRUGI ZBIORCZEJ

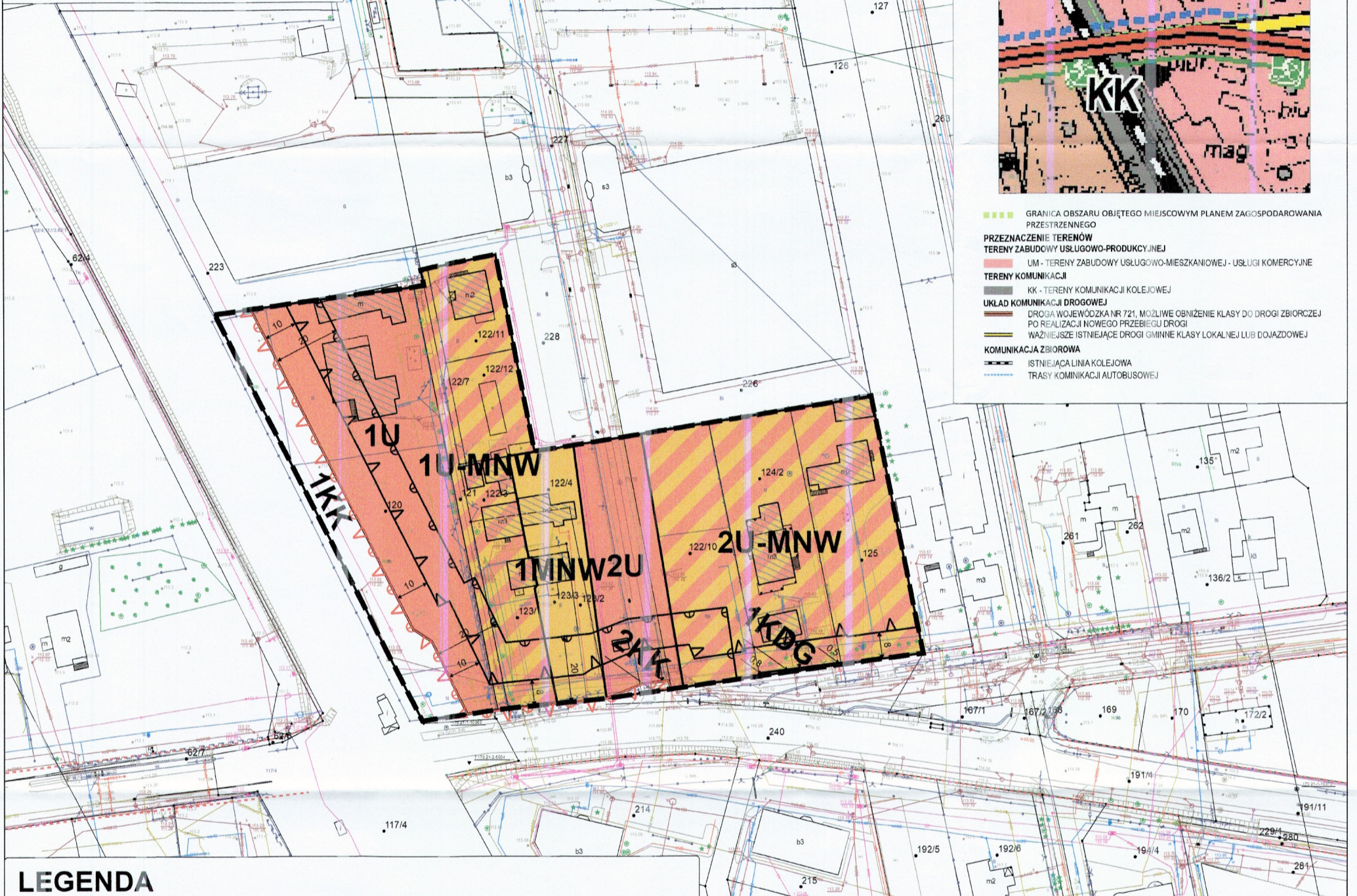
PO REALIZACJI NOWEGO PRZEBIEGU DRUGI

WAŻNIEJSZE ISTNIEJĄCE DRUGI GMINNE KLASY LOKALNEJ LUB DOJAZDOWEJ

KOMUNIKACJA ZBIOROWA

ISTNIEJĄCA LINIA KOLEJOWA

TRASY KOMUNIKACJI AUTOBUSOWEJ



LEGENDA

OZNACZENIA GRAFICZNE STANOWIĄCE USTALENIA PLANU

- GRANICA OBSZARU OBJĘTEGO MIEJSCOWYM PLANEM ZAGOSPODAROWANIA PRZESTRZENNEGO
- LINIA ROZGRANICZAJĄCA TERENY O RÓŻNYM PRZEZNACZENIU LUB RÓŻNYCH ZASADACH ZAGOSPODAROWANIA
- NIEPRZEKRACZALNA LINIA ZABUDOWY
- ZWYMIAROWANA WZAJEMNA ODLEGŁOŚĆ ELEMENTÓW ZAGOSPODAROWANIA W METRACH

PRZEZNACZENIE TERENÓW:

- MNW - TEREN ZABUDOWY MIESZKANIOWEJ JEDNORODZINNEJ WOLNOSTOJĄCEJ
- U-MNW - TEREN USŁUG LUB ZABUDOWY MIESZKANIOWEJ JEDNORODZINNEJ WOLNOSTOJĄCEJ
- U - TEREN USŁUG
- KK - TEREN KOMUNIKACJI KOLEJOWEJ I SZYNOWEJ
- KDG - TEREN DRUGI GŁÓWNEJ

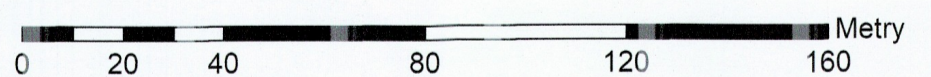
OZNACZENIA GRAFICZNE STANOWIĄCE USTALENIA PRZEPISÓW ODREBNYCH

- GRANICA TERENÓW ZAMKNIĘTYCH - TEREN KOLEJOWY
- GRANICA STREFY OGRANICZEŃ DO OBSZARU KOLEJOWEGO

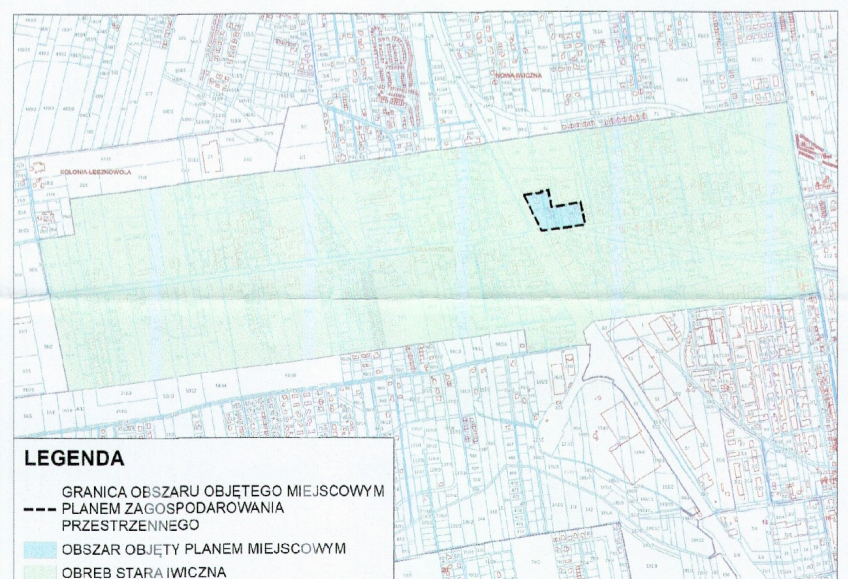
OZNACZENIA GRAFICZNE STANOWIĄCE INFORMACJĘ PLANU

- NUMER EWIDENCYJNY DZIAŁKI
- ORIENTACYJNA LINIA ROZGRANICZAJĄCA DRÓG POZA PLANEM
- ISTNIEJĄCY BUDYNEK

SKALA 1:1000



MAPA POGŁĄDOWA



LEGENDA

- GRANICA OBSZARU OBJĘTEGO MIEJSCOWYM PLANEM ZAGOSPODAROWANIA PRZESTRZENNEGO
- OBSZAR OBJĘTY PLANEM MIEJSCOWYM
- OBREB STARA IWICZNA